












MIEJSCOWY PLAN ZAGOSPODAROWANIA PRZESTRZENNEGO OBSZARU „CZYŻYNY ZACHÓD” PROGNOZA SKUTKÓW FINANSOWYCH

ELEMENTY PROGNOZY SKUTKÓW FINANSOWYCH

-  Tereny podlegające zmianie w zakresie opodatkowania
-  Tereny dróg przeznaczone do wykupu przez gminę Kraków
-  Nieruchomości zajęte przez drogi publiczne do uregulowania stanu prawnego
-  Tereny zieleni przeznaczone do wykupu przez gminę Kraków
-  Działki gminy Kraków przeznaczone do sprzedaży
-  Budowa, modernizacja odcinków dróg oraz infrastruktury komunikacyjnej, obciążająca budżet gminy

ELEMENTY USTALEŃ PLANU:

-  granica obszaru objętego planem
-  linie rozgraniczające
-  nieprzekraczalne linie zabudowy
-  obowiązujące linie zabudowy
-  nieprzekraczalne linie lokalizacyjne

PRZEZNACZENIA TERENÓW:

- MW** Tereny zabudowy mieszkaniowej wielorodzinnej (MW.1-MW.4)
- MWi** Tereny zabudowy mieszkaniowej wielorodzinnej istniejącej (MWi.1)
- MW/U** Tereny zabudowy mieszkaniowej wielorodzinnej lub usługowej (MW/U.1)
- U** Tereny zabudowy usługowej (U.1-U.10)
- Un** Tereny zabudowy usługowej (Un.1-Un.5)
- Uz** Tereny zabudowy usługowej (Uz.1 - Uz.3)
- US** Tereny sportu i rekreacji (US.1, US.2)
- ZP** Tereny zieleni urządzonej (ZP.1-ZP.4)
- ZPp** Teren zieleni urządzonej (ZPp.1)
- ZPz** Teren zieleni urządzonej (ZPz.1)
- KDGPT** Teren drogi publicznej klasy głównej przyspieszonej z wydzielonym torowiskiem tramwajowym (KDGPT.1)
- KDZT** Teren drogi publicznej klasy zbiorczej z wydzielonym torowiskiem tramwajowym (KDZT.1)
- KDL** Teren dróg publicznych klasy lokalnej (KDL.1)
- KDD** Tereny dróg publicznych klasy dojazdowej (KDD.1-KDD.4)
- KDW** Teren drogi wewnętrznej (KDW.1)
- KDX** Teren ciągu pieszego (KDX.1)
- KU** Teren obsługi i urządzeń komunikacyjnych (KU.1- KU.3)
- E** Tereny dróg publicznych klasy dojazdowej (KDD.1-KDD.3)
- KP** Teren placu (KP.1)

