Wyrys ze Studium Uwarunkowań i Kierunków Zagospodarowania Przestrzennego Miasta Krakowa
z ujednoliconego dokumentu Studium przyjętego 9 lipca 2014r. przez Radę Miasta Krakowa uchwałą Nr CXII/1700/14

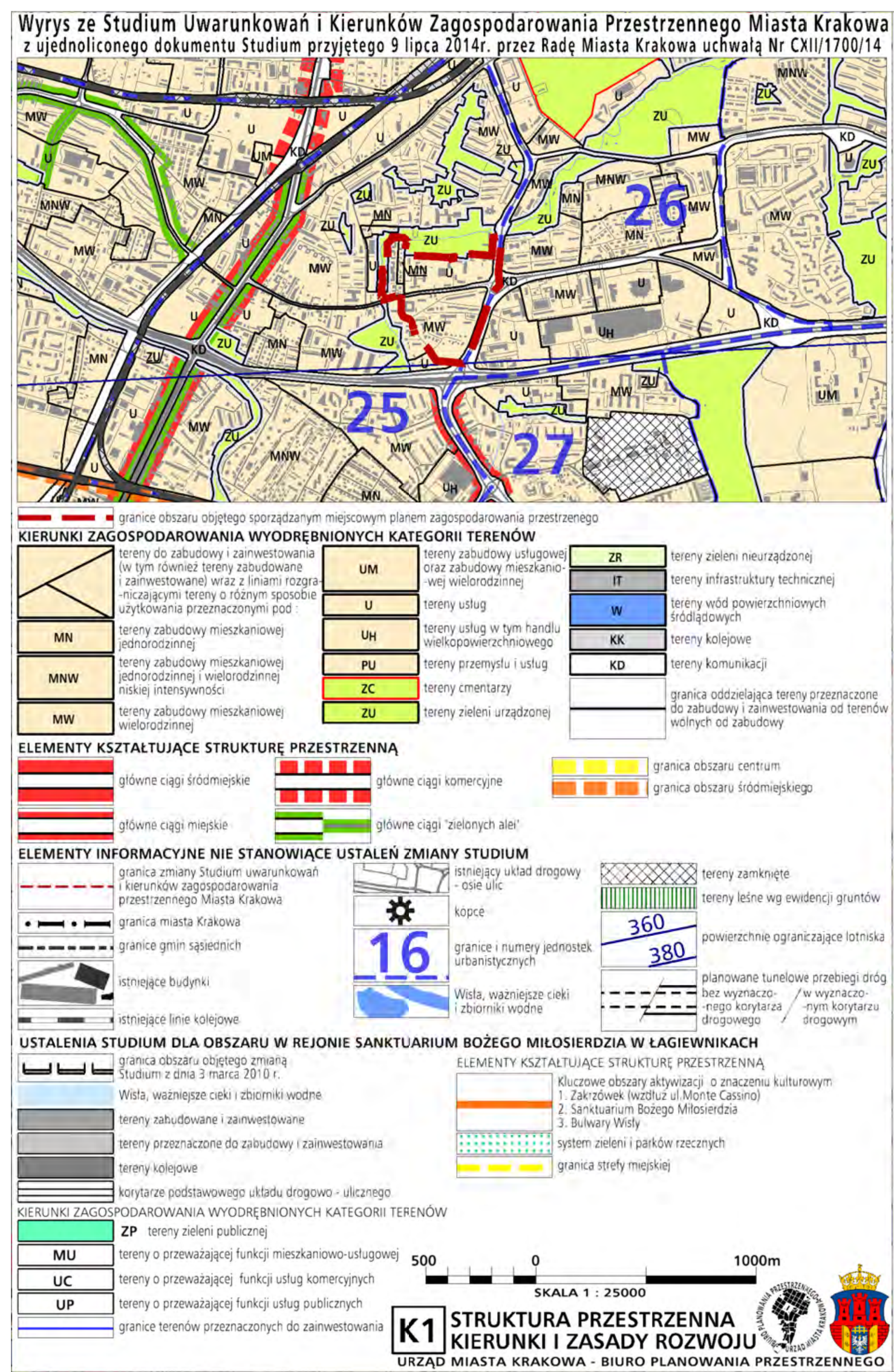

Wyrys ze Studium Uwarunkowań i Kierunków Zagospodarowania Przestrzennego Miasta Krakowa
z ujednoliconego dokumentu Studium przyjętego 9 lipca 2014r. przez Radę Miasta Krakowa uchwałą Nr CXII/1700/14

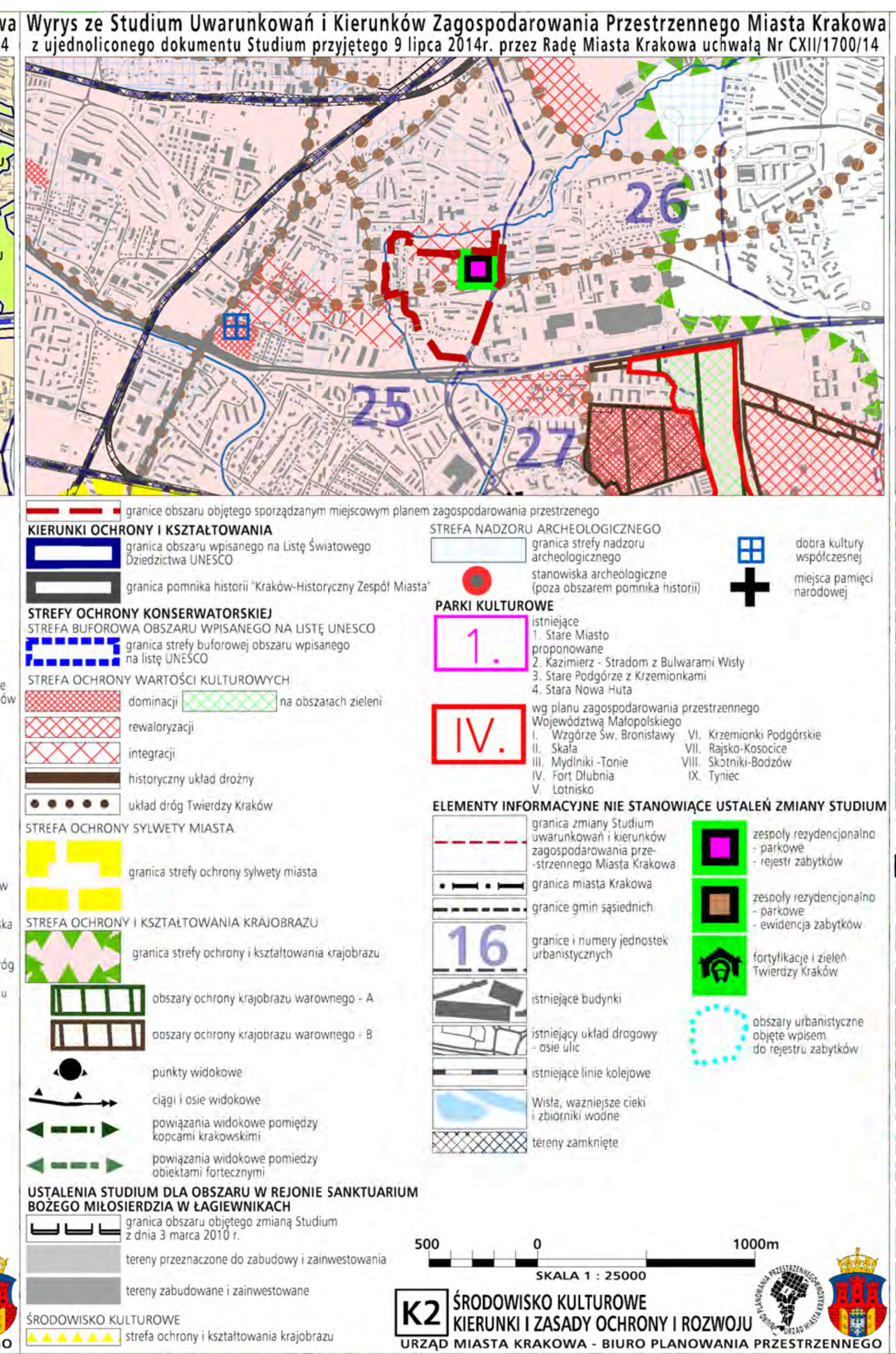

Wyrys ze Studium Uwarunkowań i Kierunków Zagospodarowania Przestrzennego Miasta Krakowa
z ujednoliconego dokumentu Studium przyjętego 9 lipca 2014r. przez Radę Miasta Krakowa uchwałą Nr CXII/1700/14

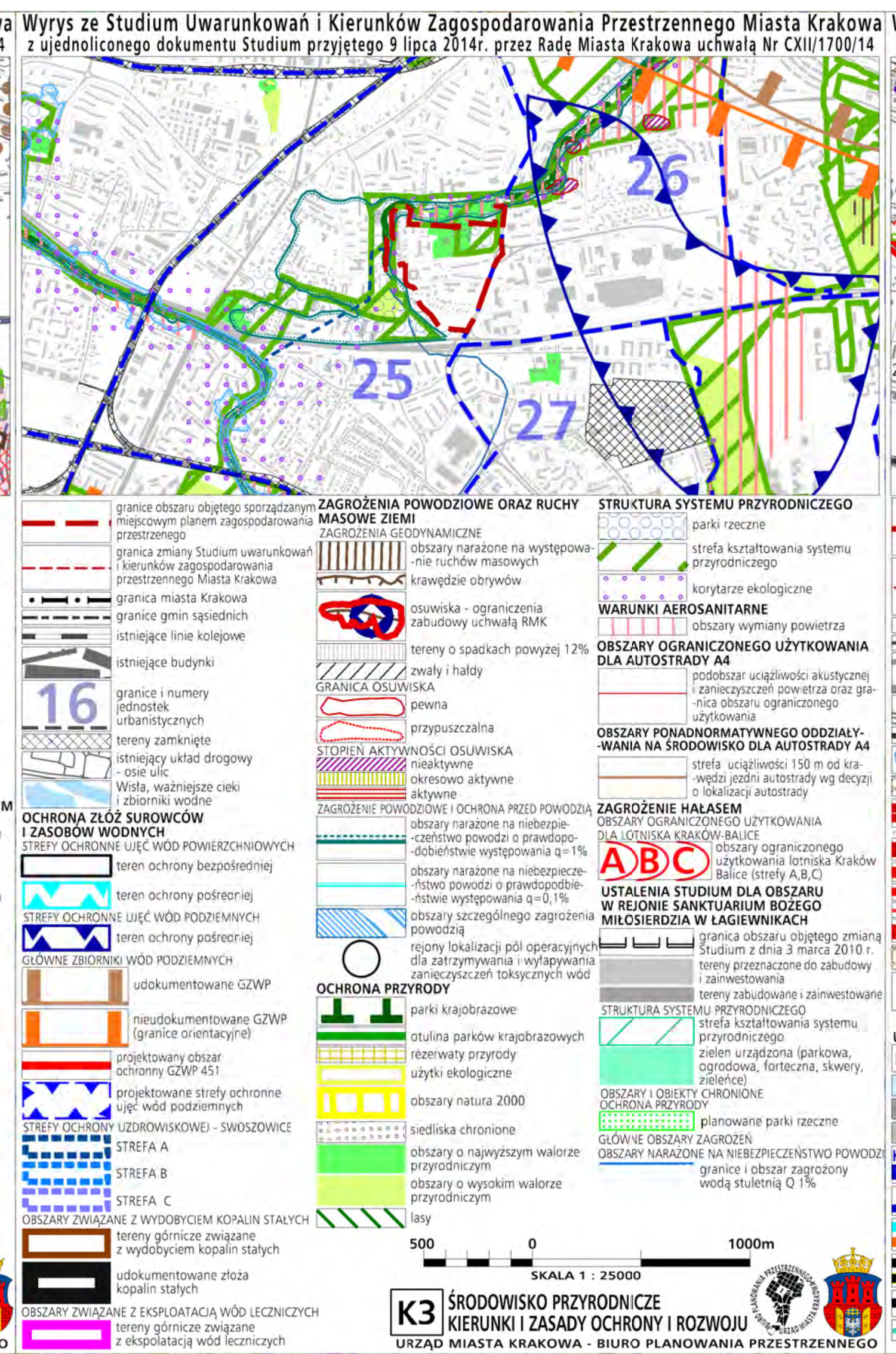

Wyrys ze Studium Uwarunkowań i Kierunków Zagospodarowania Przestrzennego Miasta Krakowa
z ujednoliconego dokumentu Studium przyjętego 9 lipca 2014r. przez Radę Miasta Krakowa uchwałą Nr CXII/1700/14

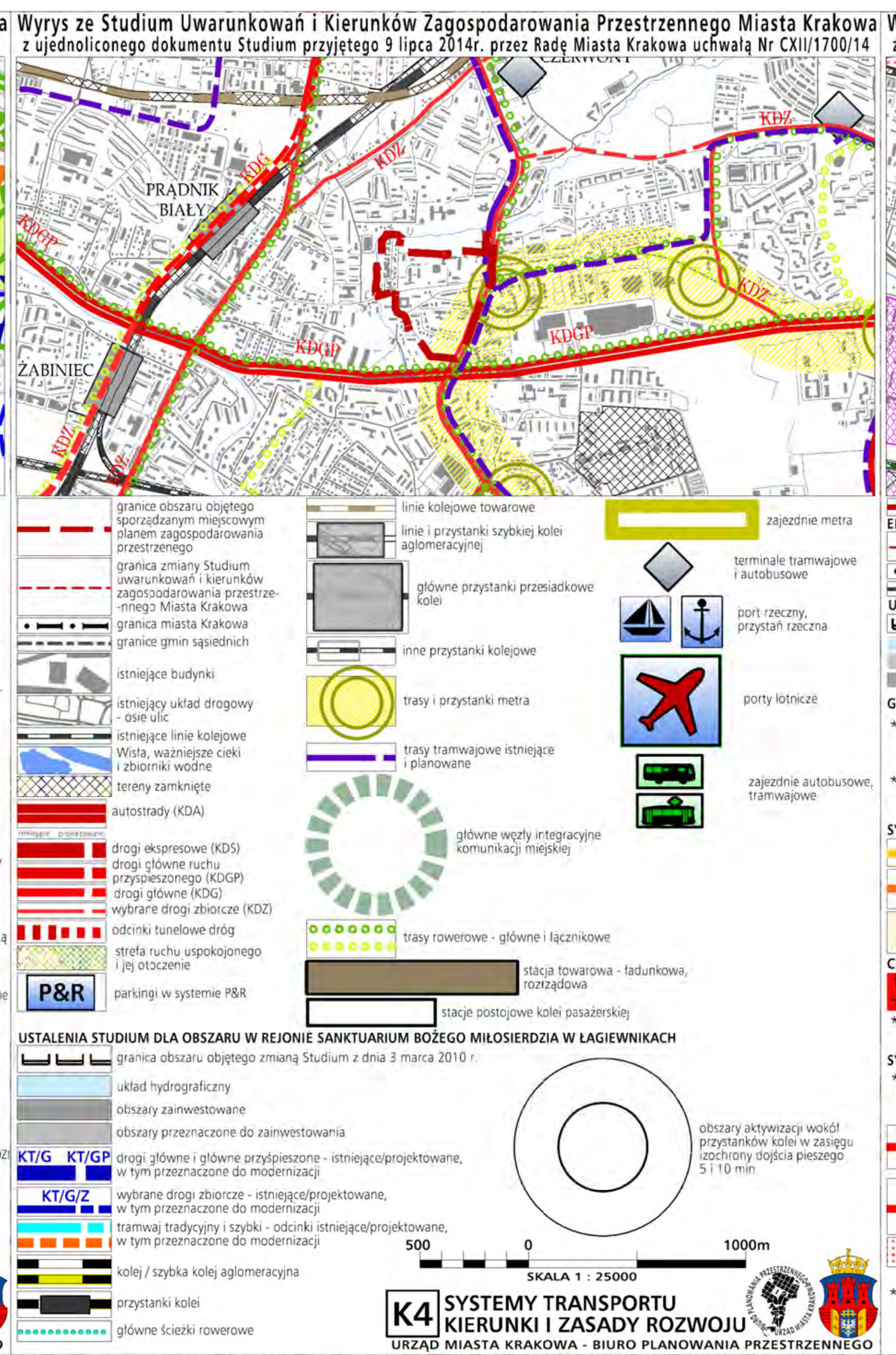

Wyrys ze Studium Uwarunkowań i Kierunków Zagospodarowania Przestrzennego Miasta Krakowa
z ujednoliconego dokumentu Studium przyjętego 9 lipca 2014r. przez Radę Miasta Krakowa uchwałą Nr CXII/1700/14

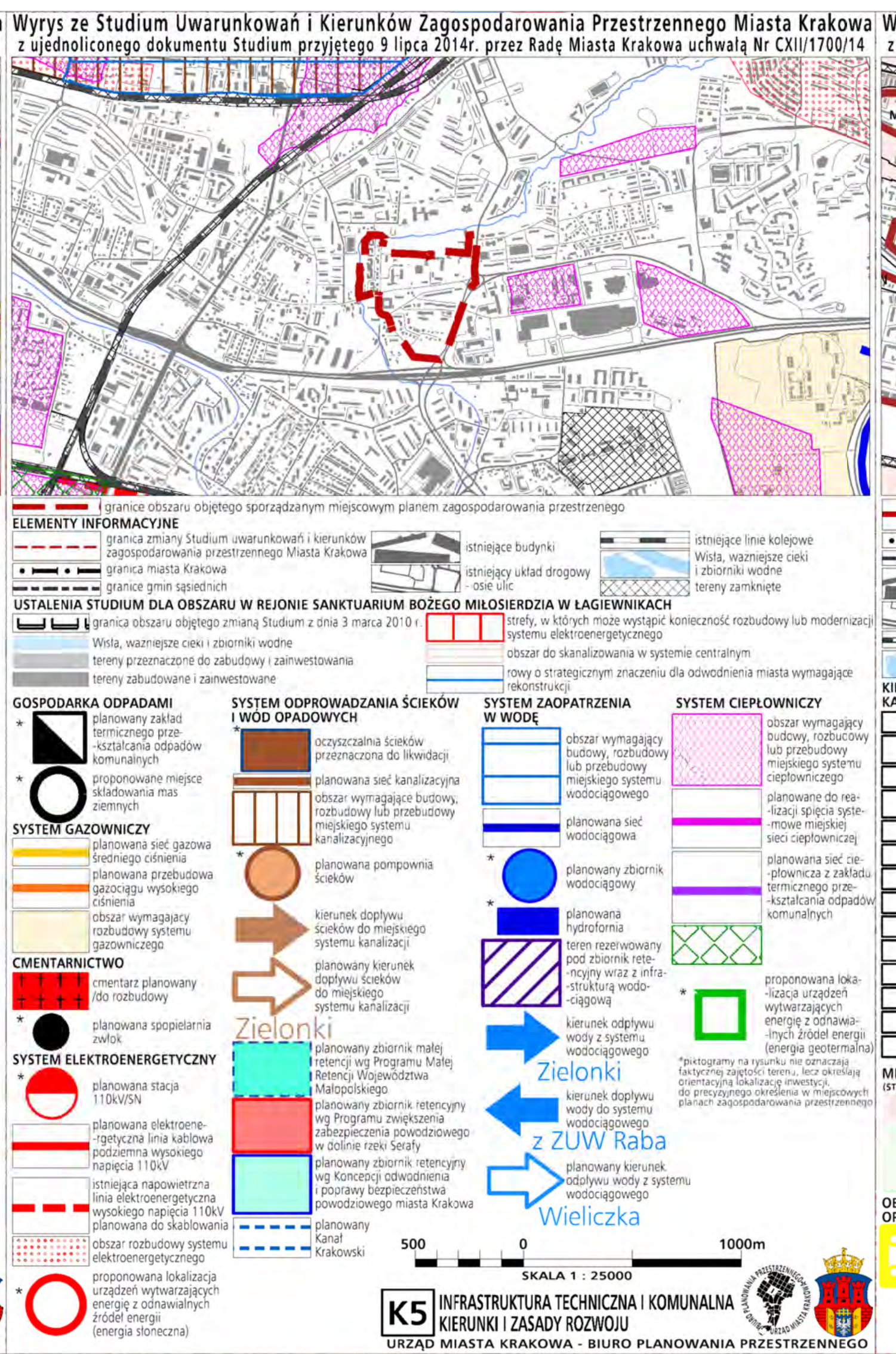

Wyrys ze Studium Uwarunkowań i Kierunków Zagospodarowania Przestrzennego Miasta Krakowa
z ujednoliconego dokumentu Studium przyjętego 9 lipca 2014r. przez Radę Miasta Krakowa uchwałą Nr CXII/1700/14

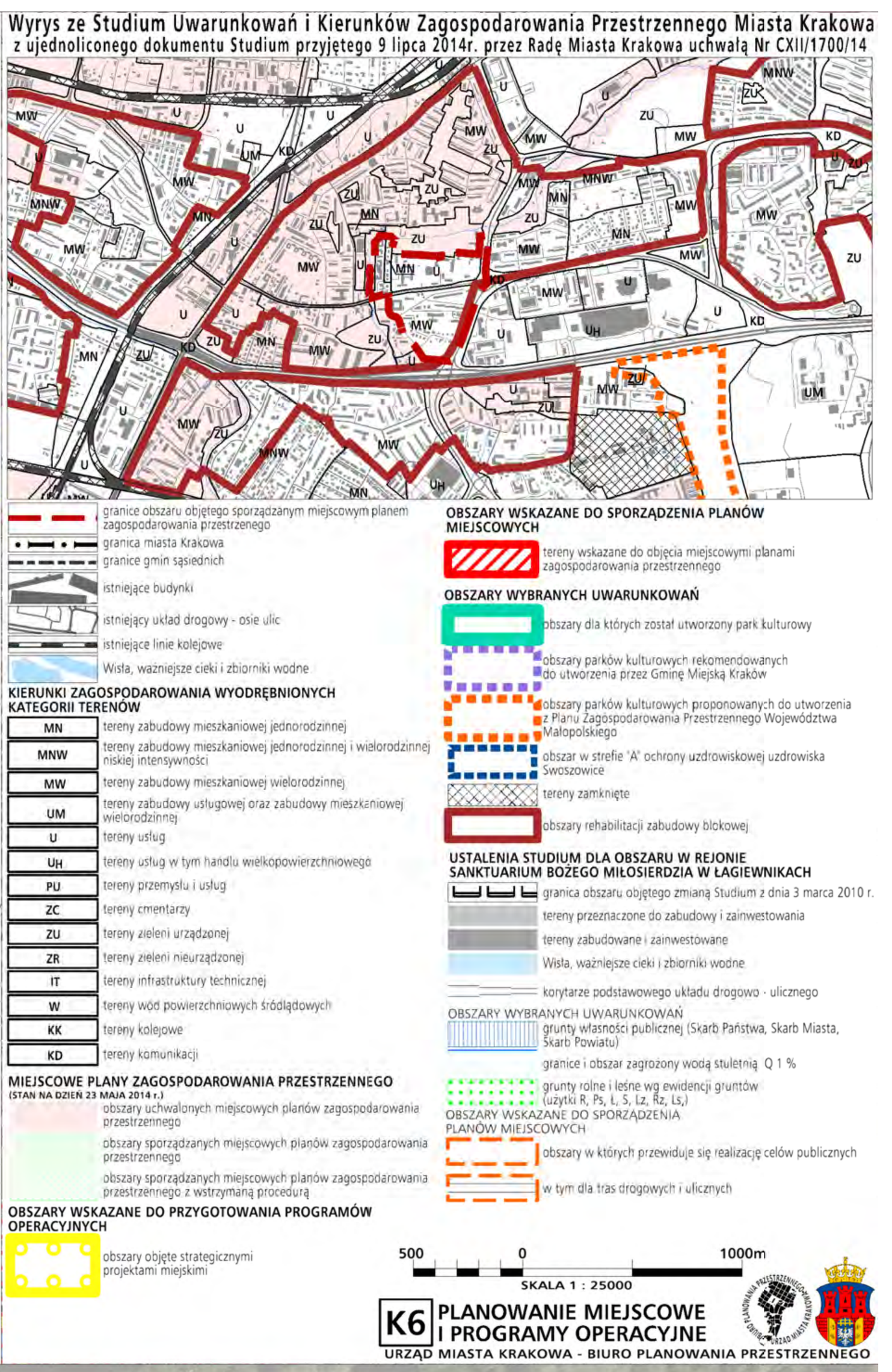

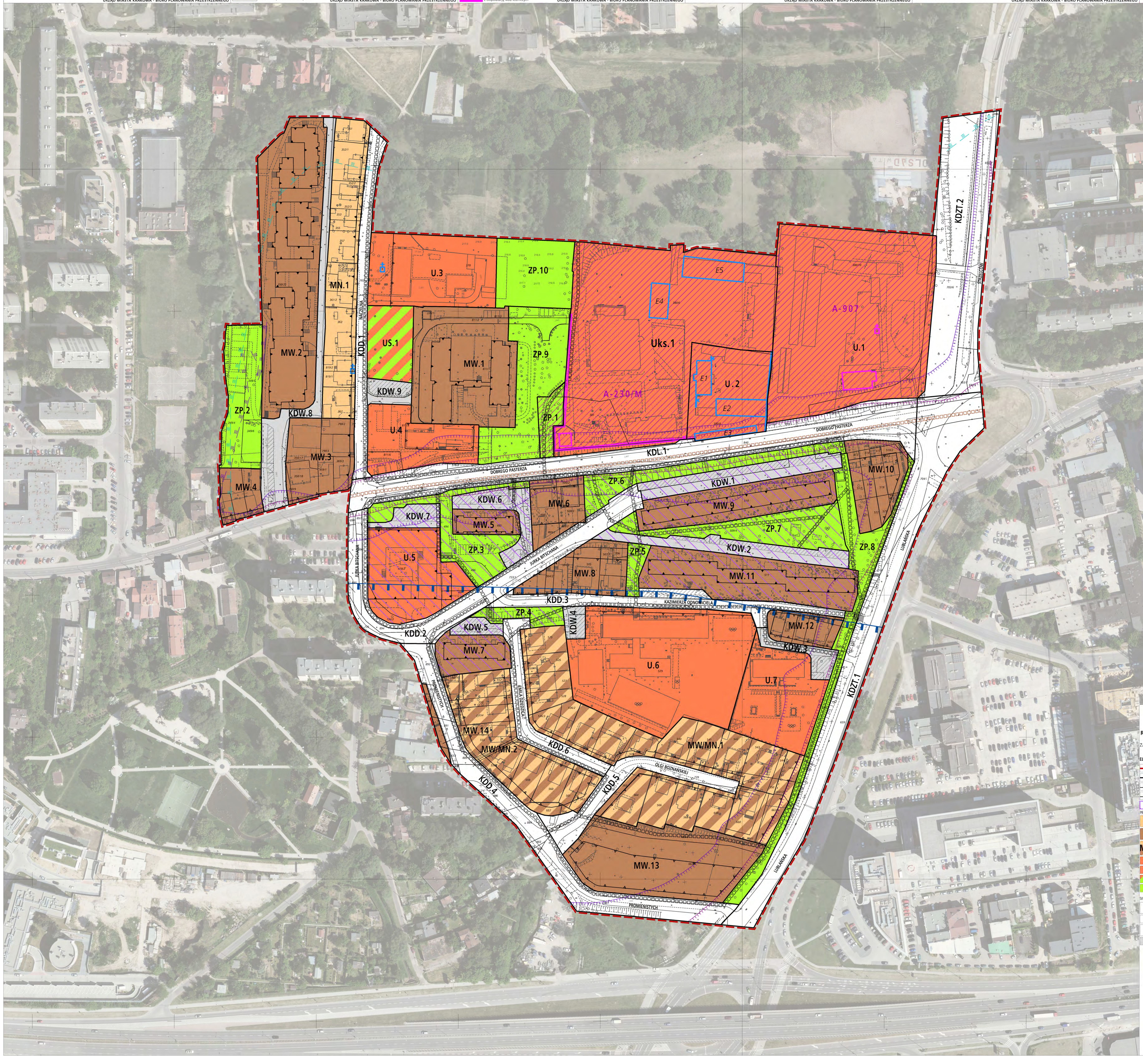

BILANS TERENU		
Przeznaczenie	Powierzchnia [ha]	Powierzchnia [%]
MN	0.47	2.47
MW	4.09	21.31
MW/MN	1.64	8.56
U	4.18	21.79
Uks	1.65	8.58
US	0.17	0.88
ZP	2.04	10.61
KDZT	1.53	7.98
KDL	0.76	3.97
KDD	1.70	8.87
KDW	0.96	5.00
RAZEM	**19.18**	**100.00**

MIEJSCOWY PLAN ZAGOSPODAROWANIA PRZESTRZENNEGO OBSZARU „PRĄDNIK CZERWONY - NACZELNA"

RYSUNEK PLANU - PROJEKT *Edycja do uchwalenia*

Załącznik Nr 1 do Uchwały Nr ....Rady Miasta Krakowa z dnia ....

ELEMENTY USTALEŃ PLANU

- granica obszaru objętego planem
- linie rozgraniczające
- obowiązujące linie zabudowy
- nieprzekraczalne linie zabudowy
- strefa rehabilitacji istniejącej zabudowy

PRZEZNACZENIA TERENÓW

- MN – Teren zabudowy mieszkaniowej jednorodzinnej (MN.1)
- MW – Tereny zabudowy mieszkaniowej wielorodzinnej (MW.1 - MW.14)
- MW/MN – Tereny zabudowy mieszkaniowej wielorodzinnej i zabudowy mieszkaniowej jednorodzinnej (MW/MN.1-MW/MN.2)
- U – Tereny zabudowy usługowej (U.1 - U.7)
- Uks – Teren zabudowy usługowej (Uks.1)
- US – Teren sportu i rekreacji (US.1)
- ZP – Tereny zieleni urządzonej (ZP.1 - ZP.10)

tereny komunikacji

- KDZT – Tereny dróg publicznych - klasy zbiorczej z tramwajem (KDZT.1, KDZT.2)
- KDL – Teren drogi publicznej - klasy lokalnej (KDL.1)
- KDD – Tereny dróg publicznych - klasy dojazdowej (KDD.1 - KDD.6)
- KDW – Tereny dróg wewnętrznych (KDW.1 - KDW.9)

ELEMENTY INFORMACYJNE NIE STANOWIĄCE USTALEŃ PLANU:

- zespół dawnego folwarku benedyktyńskiego (A - 907 z dnia 10.03.1992 r.) i dawnego folwarku dominikańskiego (A - 230/M z dnia 05.02.2014 r.) wpisane do rejestru zabytków
- A - 907 – obiekty wpisane do rejestru zabytków
- E1 – obiekty ujęte w gminnej ewidencji zabytków
- granica udokumentowanego Głównego Zbiornika Wód Podziemnych nr 450 - Dolina rzeki Wisła (Kraków)
- szlak Dawnej Twierdzy Kraków
- granica obszaru zagrożonego wodą stuletnią Q1 % od strony potoku Sudół Dominikański w przypadku wylania się wody z koryta (według opracowania pn. „Lokalny Plan Ograniczenia Skutków Powodzi i Profilaktyki dla Krakowa")
- granica obszaru zagrożonego wodą stuletnią Q1 % od strony potoku Sudół Dominikański w przypadku wylania się wody z koryta (według opracowania pn. „Koncepcja odwodnienia i poprawy bezpieczeństwa powodziowego miasta Krakowa")
- izofona hałasu od dróg Ldwn=65 dB wg Mapy akustycznej Krakowa z 2012 r.
- izofona hałasu od dróg Ln=60 dB wg Mapy akustycznej Krakowa z 2012 r.
- kierunki przebiegu ważniejszych ciągów pieszych nie wyznaczonych liniami rozgraniczającymi na rysunku planu
- miejsca postojowe w terenach dróg

25 0 50m
skala 1:1000

URZĄD MIASTA KRAKOWA
BIURO PLANOWANIA PRZESTRZENNEGO