

**URZĄD MIASTA KRAKOWA
BIURO PLANOWANIA PRZESTRZENNEGO**

**ANALIZA ZASADNOŚCI PRZYSTĄPIENIA DO SPORZĄDZENIA
MIEJSCOWEGO PLANU ZAGOSPODAROWANIA
PRZESTRZENNEGO OBSZARU
„MISTRZEJOWICE – POŁUDNIE”**



Maj, 2016 r.

URZĄD MIASTA KRAKOWA
BIURO PLANOWANIA PRZESTRZENNEGO
PRACOWNIA PRAC STUDIALNYCH

Dyrektor Biura Planowania Przestrzennego:	Bożena Kaczmarska – Michniak
Z-ca Dyrektora Biura Planowania Przestrzennego:	Elżbieta Szczepińska
Kierownik Pracowni Prac Studialnych:	Barbara Stawarz
Opracowanie:	Łukasz Kusak
	Paulina Mol
	Tomasz Ziółkowski

Podstawa formalno-prawna analizy

Podstawą niniejszej analizy jest zapis art. 14 ust. 5 ustawy z dnia 27 marca 2003 r. o planowaniu i zagospodarowaniu przestrzennym (t. j. Dz. U. z 2016 r., poz. 778), który zobowiązuje wójta, burmistrza, prezydenta miasta do sporządzenia takiej analizy przed podjęciem uchwały przez radę gminy w sprawie przystąpienia do sporządzania planu miejscowego dla danego obszaru.

Spis treści:

I. UWARUNKOWANIA.....	4
1. Położenie obszaru opracowania.....	4
2. Stan zainwestowania.....	5
3. Obsługa komunikacyjna obszaru.....	5
4. Dotychczasowy stan infrastruktury technicznej.....	7
5. Stan Własnościowy/beneficjenci planu.....	8
5.1. Struktura własności gruntów.....	8
5.2. Struktura użytkowania gruntów według klasyfikacji.....	9
6. Problemy przestrzenne w obszarze.....	9
7. Rozpoznanie i ocena zewnętrznych uwarunkowań wynikających z obowiązujących przepisów prawa (w tym prawa lokalnego).....	10
7.1. Studium uwarunkowań i kierunków zagospodarowania przestrzennego Miasta Krakowa.....	10
7.2. Obowiązujące plany miejscowe.....	15
7.3. Plan województwa małopolskiego.....	15
7.4. Przesądzenia, zamierzenia i oczekiwania inwestycyjne.....	16
7.5. Uchwała Nr XXXVIII/658/16 Rady Miasta Krakowa z dnia 2 marca 2016 r. w sprawie ustalenia kierunków działania dla Prezydenta Miasta Krakowa w zakresie przystąpienia do sporządzenia miejscowego planu zagospodarowania przestrzennego dla osiedli Oświecenia i Tysiąclecia – „Mistrzejowice – południe”.....	19
8. Główne założenia/cele sporządzanego planu.....	19
II. ANALIZA STOPNIA ZGODNOŚCI PRZEWIDYWANYCH ROZWIĄZAŃ PLANU Z USTALENIAMI STUDIUM UWARUNKOWAŃ I KIERUNKÓW ZAGOSPODAROWANIA PRZESTRZENNEGO MIASTA KRAKOWA.....	19
III. ANALIZA ZASADNOŚCI PRZYSTĄPIENIA DO SPORZĄDZANIA MIEJSCOWEGO PLANU ZAGOSPODAROWANIA PRZESTRZENNEGO.....	20
IV. INFORMACJA O MATERIAŁACH GEODEZYJNYCH PRZYGOTOWANYCH DO OPRACOWANIA PLANU.....	21
V. NIEZBĘDNY ZAKRES PRAC PLANISTYCZNYCH.....	21
1. Zakres czynności i prac planistycznych.....	21
2. Problematyka ustaleń i rozwiązań planu wg przepisów ustawy o planowaniu i zagospodarowaniu przestrzennym.....	21
VI. PODSUMOWANIE.....	22
VII. UZASADNIENIE.....	22
VIII. ZAŁĄCZNIKI GRAFICZNE.....	24

I. UWARUNKOWANIA

1. Położenie obszaru opracowania

Obszar wskazany do objęcia miejscowym planem zagospodarowania przestrzennego położony jest w północnej części Krakowa, w Dzielnicy XV Mistrzejowice, na terenie jednostki ewidencyjnej Nowa Huta. W granicach opracowania zawierają się Osiedle Tysiąclecia, Osiedle Oświecania oraz Osiedle Kombatantów. Łączna powierzchnia obszaru objętego analizą ma powierzchnię 119,4 ha.

Granice obszaru wyznaczają:

- od północy: granice sporządzanego miejscowego planu zagospodarowania przestrzennego obszaru „Mistrzejowice – ks. Kazimierza Jancarza” oraz ulica Srebrnych Orłów;
- od wschodu i południowego wschodu: Rondo Piastowskie oraz granica obowiązującego miejscowego planu zagospodarowania przestrzennego obszaru „Bieńczyce – Osiedle”;
- od południa: aleja Gen. Bora - Komorowskiego;
- od zachodu: granice sporządzanych miejscowych planów zagospodarowania przestrzennego obszarów „Prądnik Czerwony – Wschód” oraz „Gen. Bora-Komorowskiego – Rejon Koncentracji Usług”.

Zakres opracowania obejmuje obszar wskazany w Uchwale Nr XXXVIII/658/16 Rady Miasta Krakowa z dnia 2 marca 2016 r. w sprawie ustalenia kierunków działań dla Prezydenta Miasta Krakowa w zakresie przystąpienia do sporządzenia miejscowego planu zagospodarowania przestrzennego dla osiedli Oświecania i Tysiąclecia - „Mistrzejowice – południe”.

W wyniku przeprowadzonych analiz zdecydowano, że obszar wskazany w uchwale kierunkowej Rady Miasta Krakowa do objęcia miejscowym planem zagospodarowania przestrzennego zostanie poszerzony w kierunku wschodnim i obejmie również obszar pomiędzy ulicami: Wiślicką, Srebrnych Orłów oraz Okulickiego.



Rys. 1. Granice opracowania.

2. Stan zainwestowania

Przeważająca część obszaru objętego analizą jest zainwestowana. Zabudowę przedmiotowego terenu stanowią obiekty mieszkaniowe wielorodzinne reprezentowane przez budynki o wysokości do 10 kondygnacji. Zabudowa tego terenu zaczęła się kształtować w latach 60. XX wieku., jako budownictwo z tzw. „wielkiej płyty”. Dogęszczanie zabudowy trwa do chwili obecnej. Uzupełnienie zabudowy mieszkaniowej wielorodzinnej stanowią budynki usługowe reprezentowane m.in. przez kościół parafii p.w. św. M. M. Kolbego, obiekty edukacji takie jak: żłobek, przedszkola, szkoły podstawowe, gimnazja i szkoły średnie, Młodzieżowy Dom Kultury im. A. Bursy, a także obiekty handlowe i usługowe. W centralnej części, pomiędzy os. Oświecenie i os. Tysiąclecia znajduje się Park Tysiąclecia – teren zielony wskazany w Studium jako tereny zieleni urządzonej (ZU).



Rys. 2. Ortofotomapa z granicami opracowania.

3. Obsługa komunikacyjna obszaru

Układ drogowy

Przedmiotowy obszar posiada dostęp do ogólnomiejskiej sieci ulicznej poprzez podstawowy układ drogowy, składający się z:

- alei Gen. Bora – Komorowskiego - drogi klasy głównej ruchu przyspieszonego (GP), będącej jednym z elementów składowych III obwodnicy, stanowiącej miejski odcinek drogi krajowej DK79, w jej pasie drogowym przebiega południowa granica obszaru analizy,
- ulicy Gen. Leopolda Okulickiego – również drogi klasy GP o kategorii krajowej, wyznaczającej niemal w całości wschodnią granicę obszaru,
- ulicy Dobrego Pasterza – drogi klasy zbiorczej (Z) o kategorii powiatowej, wyznaczającej południowo - zachodnią granicę obszaru,
- ulicy Franciszka Bohomolca – drogi klasy Z o kategorii powiatowej, wyznaczającej zachodnią granicę obszaru,

- ciągu ulic Jancarza i Srebrnych Orłów – dróg klasy Z o kategorii powiatowej, który wyznacza północną granicę obszaru,
- ulicy Wiślickiej – drogi klasy Z o kategorii powiatowej, położonej wewnątrz obszaru, w jego wschodniej części,
- ulicy Cedyńskiej – drogi klasy lokalnej (L) o kategorii gminnej, biegnącej równoleżnikowo w centralnej części obszaru,
- ulicy Miśnieńskiej – drogi klasy L, kategorii gminnej, biegnącej południkowo w centralnej części obszaru,
- ulicy Franciszka Książna – drogi klasy lokalnej (L), będącej drogą wewnętrzną, ponieważ nie została zakwalifikowana do żadnej z kategorii dróg publicznych, położonej w południowo – zachodniej części obszaru.

Z uwagi na fakt, iż w obszarze analizy dominują tereny zabudowy mieszkaniowej wielorodzinnej, zapotrzebowanie na miejsca parkingowe jest ogromne. Potrzeby te realizowane są w głównej mierze na parkingach, zlokalizowanych na terenach mieszkaniowych, ponadto na drogach wewnętrznych oraz w pasach drogowych dróg publicznych: dojazdowych i lokalnych.

Komunikacja zbiorowa

Obszar posiada bezpośredni dostęp do przystanków komunikacji autobusowej, położonych w ciągu wszystkich ww. dróg klasy GP i Z.

Północna część obszaru posiada dostęp do przystanków komunikacji tramwajowej, kursującej w ciągu ulic Srebrnych Orłów i Jancarza, w tym do położonej w obszarze analizy (przy ulicy Jancarza) pętli tramwajowej Mistrzejowice. Ponadto po przeciwnej stronie ww. ulicy, tuż poza obszarem objętym analizą, znajduje się terminal autobusowy Mistrzejowice, obsługiwany przez linie miejskie – dzienne i nocne.

W zasięgu do 500 m odległości dojścia do przystanków autobusowych znajduje się cały analizowany obszar. W przypadku przystanków tramwajowych niemal cały obszar znajduje się w odległości dojścia do przystanków mniejszej niż 800 metrów.

Ocena

Obszar styka się bezpośrednio z dwiema ważnymi arteriami komunikacyjnymi, tworzącymi układ podstawowy, z których jedna (aleja Bora – Komorowskiego) stanowi element III obwodnicy Krakowa, a druga (ulica Okulickiego), jako droga radialna, utworzy w przyszłości bezpośrednie połączenie obszaru z planowaną IV obwodnicą, poprzez węzeł zespolony o nazwie Nowohucki, położony około 1,5 km od północno – wschodniej krawędzi obszaru analizy.

Obszar posiada stosunkowo dobrą dostępność pod kątem obsługi komunikacją indywidualną. Pomijając, z uwagi na ich klasę, ograniczoną dostępność do dwóch ww. dróg z terenów do nich bezpośrednio przylegających, największym mankamentem układu drogowego jest obecnie brak bezpośredniego połączenia ulicy Okulickiego z ulicą Srebrnych Orłów (obecnie przecięcie tych dróg ma formę przejazdu drogowego). Pewnym ograniczeniem jest również istnienie tylko jednego włączenia drogi zbiorczej (ul. Wiślicka), do alei Bora – Komorowskiego, które umożliwi realizację bezpośrednich podróży zarówno

w kierunku wschodnim jak i zachodnim. Włączenie ulicy Dobrego Pasterza umożliwia obecnie jazdę wyłącznie w kierunku wschodnim, jadący na zachód zmuszeni są do korzystania z wewnętrznego układu drogowego CH Krokus lub dojeżdżania ulicą Dobrego Pasterza do Ronda Polsadu.

Sprawność obsługi ruchu pojazdów przez podstawowy układ ulic oceniana jest na poziomie przeciętnym/dobrym; w szczytach popołudniowych odnotowuje się natomiast znaczne zakłócenia płynności ruchu samochodowego na wszystkich wlotach ulic dochodzących do skrzyżowania alei Bora-Komorowskiego z ulicą Wiślicką.

Funkcjonujący wewnątrz obszaru układ drogowy, powstały w latach 70. – 80. XX w., z jednej strony cechuje się normatywnymi parametrami ulic – odpowiednimi szerokościami chodników i jezdni, z drugiej – zdecydowanym deficytem miejsc postojowych. W związku z tym pojazdy parkowane są na każdej dostępnej powierzchni: chodnikach, zieleńcach, trawnikach, a nawet na skrzyżowaniach ulic.

Potoki ruchu pasażerskiego w komunikacji zbiorowej w ciągu alei Bora-Komorowskiego oraz ulic Jancarza i Srebrnych Orłów, z racji dużej liczby kursów, są obsługiwane na poziomie bardzo dobrym, natomiast na ulicach Wiślickiej i Bohomolca – na poziomie dobrym.

W przyszłości sprawność komunikacji zbiorowej może wzrosnąć, z uwagi na planowaną budowę linii tramwajowej w ciągu ulic Jancarza, Bohomolca i al. Dobrego Pasterza, która ma połączyć pętlę Mistrzejowice z aleją Jana Pawła II.

4. Dotychczasowy stan infrastruktury technicznej

Obszar objęty analizą posiada dobrze rozwiniętą sieć infrastruktury technicznej, która obejmuje cały obszar i dostosowana jest do istniejącego zapotrzebowania. Z uwagi na dominującą zabudowę wielorodzinną, sieć infrastruktury technicznej w wielu miejscach charakteryzuje się znacznymi średnicami i dużą gęstością występowania.

- **system zaopatrzenia w wodę**

Obszar znajduje się w zasięgu obsługi miejskiej sieci wodociągowej, eksploatowanej przez MPWiK S.A. w Krakowie. Wodociągi zlokalizowane są głównie wzdłuż dróg oraz w bezpośrednim sąsiedztwie budynków mieszkaniowych. W centralnej części obszaru, w rejonie Parku Tysiąclecia, a następnie pomiędzy Osiedlem Oświecenia oraz Osiedlem Tysiąclecia zlokalizowana jest magistrala wodociągowa \varnothing 600 mm.

- **system odprowadzania ścieków i wód opadowych**

Obszar znajduje się w zasięgu miejskiej sieci kanalizacyjnej, eksploatowanej przez MPWiK S.A. w Krakowie. W zachodniej części, obejmującej Osiedle Oświecenia obowiązuje rozdzielczy system kanalizacji. W pozostałej części, położonej na wschód od Parku Tysiąclecia, obowiązuje system kanalizacji ogólnospławnej.

- **system gazowniczy**

Cały obszar znajduje się w zasięgu sieci gazowej nisko i średnioprężnej. Gazociągi zlokalizowane są wzdłuż dróg oraz w bezpośrednim sąsiedztwie budynków mieszkaniowych.

- **system elektroenergetyczny**

Źródłem zasilania w energię elektryczną są stacje transformatorowe SN/nN. W terenie występują linie elektroenergetyczne średniego i niskiego napięcia. W rejonie Parku

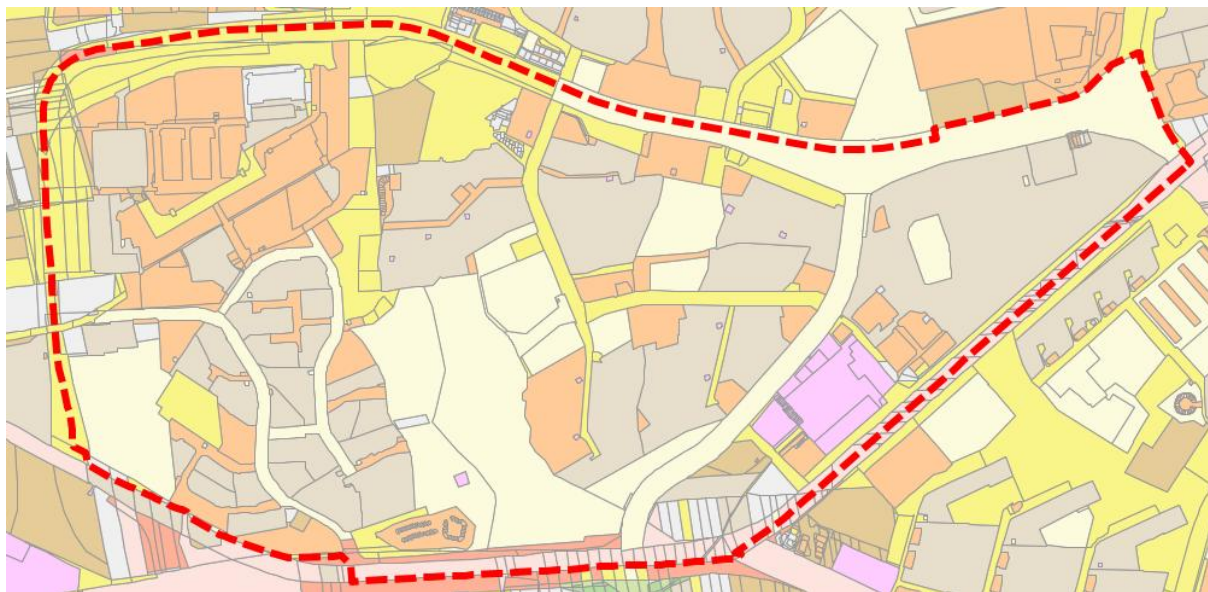
Tysiąclecia oraz pomiędzy Osiedlem Oświecenia oraz Osiedlem Tysiąclecia występują sieci elektroenergetyczne wysokiego napięcia.

- **system ciepłowniczy**

Cały obszar znajduje się w zasięgu miejskiej sieci ciepłowniczej. Prawie wszystkie budynki korzystają w celach grzewczych z sieci ciepłowniczej. Liczba budynków ogrzewanych w oparciu o indywidualne źródła ciepła jest znikoma.

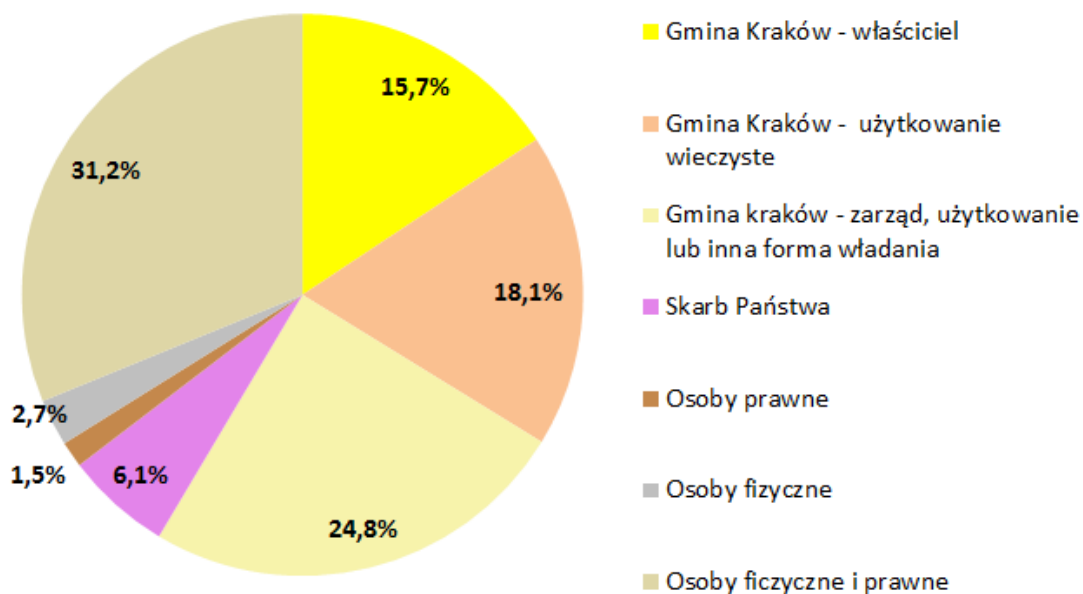
5. Stan Własnościowy/beneficjenci planu

5.1. Struktura własności gruntów



Rys. 3. Struktura własności gruntów. Stan na maj 2016 r.

Struktura własności



Rys. 4. Wykres kołowy struktury własności. Stan na maj 2016 r.

Na analizowanym terenie, najliczniej występującą grupę własności stanowią działki Gminy Kraków, ich łączna powierzchnia wynosi prawie 70 ha co stanowi 58,6% obszaru

objętego analizą. Pośród działek gminnych najliczniej występują działki oddane w zarząd, użytkowanie lub inną formę władania. Drugą pod względem powierzchni grupą, są działki należące do osób fizycznych i prawnych. Działki te zajmują teren o powierzchni 37,3 ha co odpowiada 31,2% powierzchni terenu. Skarb Państwa jest w posiadaniu terenów o łącznej powierzchni 7,3 ha co przekłada się na 6,1% powierzchni terenu. Do osób fizycznych należy 3,2 ha co daje 2,7% powierzchni terenu. Najmniej liczną grupą są działki będące w posiadaniu osób prawnych. Zajmują one ok. 1,8 ha co stanowi 1,% powierzchni terenu.

5.2. Struktura użytkowania gruntów według klasyfikacji

Przeważającą część obszaru objętego analizą stanowią grunty zabudowane i zurbanizowane. Zidentyfikowane użytki gruntowe dzielą się w następujący sposób:

- Grunty zabudowane i zurbanizowane w tym zidentyfikowano:
 - B – tereny mieszkaniowe,
 - Ba – tereny przemysłowe,
 - Bi – inne tereny zabudowane,
 - Bp – zurbanizowane tereny niezabudowane,
 - Bz – tereny rekreacyjno – wypoczynkowe,
 - dr – drogi,
 - Ti – inne tereny komunikacyjne;
- Użytki rolne w tym zidentyfikowano:
 - R – grunty orne,
 - S - sady.



Rys. 5. Klasyfikacja gruntów. Stan na maj 2016 r.

6. Problemy przestrzenne w obszarze

W analizowanym obszarze zidentyfikowano kilka podstawowych problemów:

- presja inwestycyjna skutkująca niepożądanym chaosem przestrzennym;
- brak wystarczającej liczby miejsc parkingowych;
- mała przepustowość wewnętrznego układu drogowego.

7. Rozpoznanie i ocena zewnętrznych uwarunkowań wynikających z obowiązujących przepisów prawa (w tym prawa lokalnego)

7.1. Studium uwarunkowań i kierunków zagospodarowania przestrzennego Miasta Krakowa

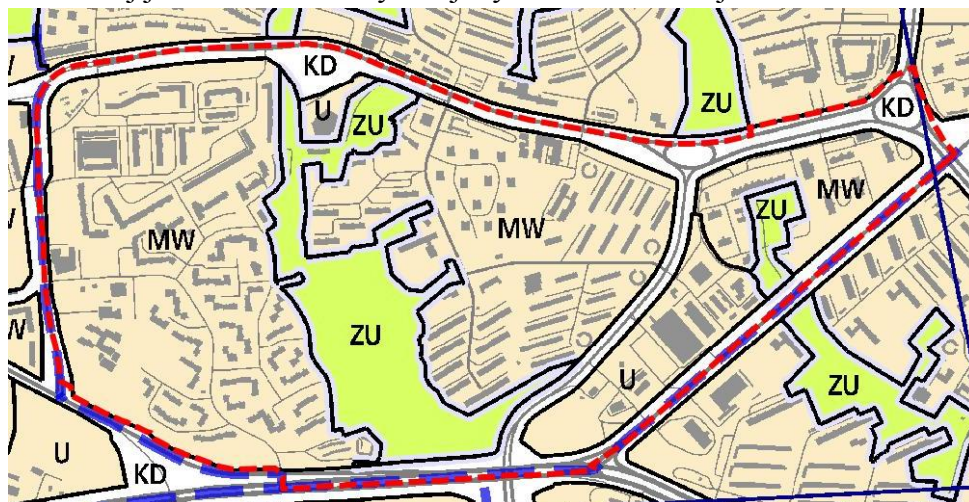
Zgodnie z art. 9 ust. 4 ustawy z dnia 27 marca 2003 r. o planowaniu i zagospodarowaniu przestrzennym ustalenia Studium są wiążące dla organów gminy przy sporządzaniu planów miejscowych. W związku z tym ustalenia zmiany Studium uwarunkowań i kierunków zagospodarowania przestrzennego Miasta Krakowa (Uchwała Nr XII/87/03 z dnia 16 kwietnia 2003 r., zmieniona uchwałą Nr XCIII/1256/10 z dnia 3 marca 2010 r., zmieniona uchwałą Nr CXII/1700/14 z dnia 9 lipca 2014 r.), dotyczące kierunków zagospodarowania przestrzennego, zawarte w Tomie II i Tomie III wraz z rysunkiem Studium – plansze K1-K6 Studium, są uwzględniane łącznie przy sporządzaniu planów miejscowych.

Poniżej wskazano wybrane ogólne zasady kształtowania zabudowy i zagospodarowania terenu w planach miejscowych:

1. Granice oddzielające tereny przeznaczone do zabudowy i zainwestowania od terenów wolnych od zabudowy w poszczególnych strukturalnych jednostkach urbanistycznych należy traktować jako niezmiennie, nieprzekraczalne i niepodlegające korektom przy sporządzaniu miejscowych planów zagospodarowania przestrzennego;
2. Wyznaczone w strukturalnych jednostkach urbanistycznych tereny o głównych kierunkach zagospodarowania pod zabudowę mieszkaniową (MN, MNW, MW), usługowo-mieszkaniową (UM), usługi (U, UH), przemysł i usługi (PU) oraz infrastrukturę techniczną (IT) i tereny cmentarzy (ZC) nie mogą ulec zwiększeniu kosztem terenów nie inwestycyjnych – terenów zieleni urządzonej (ZU) i zieleni nieurządzonej (ZR) oraz wód powierzchniowych śródlądowych (W). Zasada ta nie dotyczy terenów wyznaczonych dla przebiegu komunikacji (KD) i kolei (KK);
3. Za zgodne ze Studium należy uznać takie ustalenie przebiegu drogi w planie miejscowym, które zachowuje kierunek przebiegu drogi oraz gwarantuje ciągłość układu komunikacyjnego, jego powiązanie z systemem zewnętrznym i zapewnienie obsługi komunikacyjnej obszaru planu miejscowego, jak i obszaru poza jego granicami;
4. Granice pomiędzy terenami inwestycyjnymi, o głównych kierunkach zagospodarowania pod zabudowę mieszkaniową (MN, MNW, MW), usługowo-mieszkaniową (UM), usługi (U, UH), przemysł i usługi (PU) oraz infrastrukturę techniczną (IT) i tereny cmentarzy (ZC) mogą ulegać wzajemnemu przesunięciu, niemniej zmiany w ten sposób wprowadzane, nie mogą powodować przyrostu poszczególnych terenów o więcej niż 20 % powierzchni wyznaczonego na rysunku Studium terenu o danej funkcji;
5. Dla terenów inwestycyjnych, o głównych kierunkach zagospodarowania pod zabudowę mieszkaniową (MN, MNW, MW), usługowo-mieszkaniową (UM), usługi (U, UH), przemysł i usługi (PU), oraz infrastrukturę techniczną (IT) i tereny cmentarzy (ZC), wskaźnik intensywności zabudowy zostanie określony w planach miejscowych w oparciu o podane w kartach dla poszczególnych strukturalnych jednostek urbanistycznych parametry: wysokości zabudowy i powierzchni biologicznie czynnej;

6. Wskazany w poszczególnych strukturalnych jednostkach urbanistycznych dla terenów o różnych funkcjach udział funkcji dopuszczalnej w ramach funkcji podstawowej można zrealizować w planach miejscowych: poprzez wyznaczenie terenu zgodnego z funkcją dopuszczalną albo poprzez ustalenie przeznaczenia uzupełniającego, towarzyszącego przeznaczeniu podstawowemu - jednakże suma powierzchni tak wyznaczonych terenów nie może przekraczać wskaźnika funkcji dopuszczalnej, wskazanego w studium a odnoszącego się do powierzchni całego terenu o określonej funkcji zagospodarowania;
7. W przypadku wydzielenia funkcji dopuszczalnej z wyznaczonej kategorii terenu, udział tej funkcji dopuszczalnej nie może przekroczyć wielkości 50 % powierzchni wydzielonego terenu;
8. Sposób kształtowania funkcji podstawowej oraz dopuszczalnej, uściślają ustalenia kart dla poszczególnych strukturalnych jednostek urbanistycznych;
9. Dla terenów legalnie zabudowanych obiektami budowlanymi, o funkcji innej niż wskazana dla poszczególnych terenów w wyodrębnionych strukturalnych jednostkach urbanistycznych, ustala się w planach miejscowych przeznaczenie zgodne bądź z ustaloną w Studium funkcją terenu bądź zgodne z dotychczasowym sposobem wykorzystania terenu, w:
 - 1) terenach inwestycyjnych, o głównych kierunkach zagospodarowania pod zabudowę mieszkaniową (MN, MNW, MW), usługowo-mieszkaniową (UM), usługi (U, UH), przemysł i usługi (PU) oraz infrastrukturę techniczną (IT) i tereny cmentarzy (ZC) – z tym, że w takim przypadku dopuszcza się powiększenie tego terenu o 10 % powierzchni terenu dotychczas istniejącej zabudowy, z uwzględnieniem kontynuacji parametrów istniejącej zabudowy,
 - 2) w terenach zieleni urządzonej (ZU) i nieurządzonej (ZR) oraz w terenach wód powierzchniowych śródlądowych (W), bez możliwości powiększenia tego terenu;
10. Dopuszcza się możliwość, by w ramach ustalonego w planie miejscowym przeznaczenia, odpowiadającego określonym w Studium głównym funkcjom zagospodarowania terenu, w każdym terenie mogły powstać obiekty i urządzenia budowlane infrastruktury technicznej oraz obiekty i urządzenia komunikacji, których parametry zabudowy zostaną doszczegółowione w planie miejscowym;
11. Ustalanie w planie miejscowym przeznaczenia terenu pod tereny infrastruktury technicznej oraz tereny komunikacji (drogi lokalne, dojazdowe, wewnętrzne, trasy i przystanki komunikacji szynowej (w tym metro), miejsca postojowe i garaże podziemne) jest zgodne z każdą z wyznaczonych w studium funkcji zagospodarowania terenów, ustaloną dla obszarów w poszczególnych strukturalnych jednostkach urbanistycznych;
12. Dopuszcza się w planie miejscowym, w przypadku wyznaczonych w studium terenów o głównym kierunku zagospodarowania pod tereny kolejowe albo tereny komunikacji, ustalenie przeznaczenia terenu pod tereny komunikacji poprzez ich wyznaczenie w terenach sąsiednich, o ile zostanie utrzymany kierunek rozwoju systemu komunikacji i jego powiązanie z systemem istniejącym. W takim przypadku, tereny o ustalonym w studium głównym kierunku zagospodarowania pod tereny kolejowe lub tereny komunikacji przeznacza się do zagospodarowania zgodnie z kierunkiem zagospodarowania określonym dla terenów bezpośrednio z nimi sąsiadującymi;

13. Wysokość zabudowy , w tym także budynków dopuszczonych do powstania w terenach zieleni urządzonej (ZU) nie może przekraczać 1 kondygnacji nie wyższej niż 5 m, chyba, że w danej strukturalnej jednostce urbanistycznej, dla budynków dopuszczonych wskazano inna wysokość zabudowy. Wskaźnik intensywności zabudowy w tych terenach zostanie określony w planach miejscowych z uwzględnieniem wskaźnika powierzchni biologicznie czynnej ustalonej dla poszczególnych strukturalnych jednostek urbanistycznych;
14. (...)
15. (...)
16. (...)
17. (...)
18. Zgodnie z wytycznymi zawartymi w poszczególnych strukturalnych jednostkach urbanistycznych, dopuszcza się w planach miejscowych zmianę ustalonej w studium wysokości zabudowy o wielkość wyznaczoną w ramach danej strukturalnej jednostki urbanistycznej, jeżeli konieczność zmiany wysokości wynika z uwarunkowań historycznych bądź konieczności zachowania ładu przestrzennego poprzez nawiązanie do istniejącej w bezpośrednim sąsiedztwie zabudowy. Odniesieniem dla wielkości dopuszczalnych zmian jest wartość wskaźnika zabudowy podana w tabeli strukturalnych jednostek urbanistycznych;
19. W sytuacji, gdy istniejące zainwestowanie nie pozwala na spełnienie ustalonego w studium wskaźnika powierzchni biologicznie czynnej dopuszcza się w planie miejscowym odstępstwo od tej wartości o wielkość określoną w ramach danej strukturalnej jednostki urbanistycznej. Odniesieniem dla wielkości dopuszczalnych zmian jest wartość podana w tabeli strukturalnych jednostek urbanistycznych (w części standardy przestrzenne);
20. W terenach zainwestowanych, gdzie powierzchnia biologicznie czynna wyznaczona w zmianie Studium jest wyższa (większa) niż stan faktyczny można ustalić w miejscowym planie zagospodarowania przestrzennego wskaźnik powierzchni biologicznie czynnej zgodnie ze stanem faktycznym, ale nie mniej niż 10%, chyba, że w strukturalnej jednostce urbanistycznej wyznaczono inaczej.



Rys. 6. Zmiana Studium - plansza K1- Struktura przestrzenna.

Analizowany obszar znajduje się w całości na terenie strukturalnej jednostki urbanistycznej nr 45 Mistrzejowice.

W ramach wytycznych do planów miejscowych zawartych w tomie III Studium określone zostały następujące kategorie terenów dla obszaru objętego analizą:

MW – Tereny zabudowy mieszkaniowej wielorodzinnej

Funkcja podstawowa - Zabudowa mieszkaniowa wielorodzinna wysokiej intensywności realizowana jako budynki mieszkaniowe wielorodzinne (m.in. kamienice w zwartej zabudowie o charakterze śródmiejskim, zabudowa osiedli mieszkaniowych, budynki wielorodzinne realizowane jako uzupełnienie tkanki miejskiej) wraz z niezbędnymi towarzyszącymi obiektami budowlanymi (m.in. parkingi, garaże) oraz z zielenią towarzyszącą zabudowie, zieleń urządzona i nieurządzona).

Funkcja dopuszczalna - Usługi inwestycji celu publicznego z zakresu infrastruktury społecznej, pozostałe usługi inwestycji celu publicznego, usługi kultury, nauki, oświaty i wychowania, usługi sportu i rekreacji, usługi handlu detalicznego, usługi pozostałe, zieleń urządzona i nieurządzona m. in. w formie parków, skwerów, zieleńców, parków rzecznych, lasów, zieleni izolacyjnej.

U – Tereny usług

Funkcja podstawowa - Zabudowa usługowa realizowana jako budynki przeznaczone dla następujących funkcji: handel, biura, administracja, szkolnictwo i oświata, kultura, usługi sakralne, opieka zdrowotna, lecznictwa uzdrowiskowego, usługi pozostałe, obiekty sportu i rekreacji, rzemiosło, przemysł wysokich technologii wraz z niezbędnymi towarzyszącymi obiektami budowlanymi (m.in. parkingi, garaże) oraz z zielenią towarzyszącą zabudowie.

Funkcja dopuszczalna - Zieleń urządzona i nieurządzona m. in. w formie parków, skwerów, zieleńców, parków rzecznych, lasów, zieleni izolacyjnej.

ZU – Tereny zieleni urządzonej

Funkcja podstawowa - Różnorodne formy zieleni urządzonej (w tym obejmującej parki, skwery, zieleńce, parki rzeczne), zieleń izolacyjna, zieleń forteczną, zieleń założeni zabytkowych wraz z obiektami budowlanymi, ogrody działkowe, ogrody zoologiczne i botaniczne.

Funkcja dopuszczalna - Zabudowa realizowana jako terenowe obiekty i urządzenia sportowe, obiekty budowlane obsługujące tereny zieleni, takie jak: wypożyczalnie sprzętu sportowego, kawiarnie, cukiernie, oranżerie, cieplarnie, obiekty małej architektury, ogródki jordanowskie, urządzenia wodne, które nie zmniejszają określonego wskaźnika powierzchni biologicznie czynnej, wody powierzchniowe, stawy oraz zbiorniki wodne poeksploatacyjne, różnorodne formy zieleni nieurządzonej, lasy, grunty rolne, cmentarze i grzebowiska dla zwierząt, jeżeli zostały wskazane w tabelach strukturalnych jednostek urbanistycznych.

KD – Tereny komunikacji

Funkcja podstawowa - Tereny komunikacji kołowej obejmujące korytarze podstawowego układu drogowo-ulicznego (w tym w przebiegu tunelowym), tereny pod autostrady, drogi ekspresowe i inne drogi publiczne (klasy głównej ruchu przyspieszonego, głównej i zbiorczej)

oraz tereny miejskiej komunikacji szynowej, tereny i przystanki tramwaju, pętle tramwajowe i autobusowe.

Funkcja dopuszczalna - Parkingi wielopoziomowe przy pętlach komunikacji miejskiej.

W ramach wytycznych do planów miejscowych zawartych w tomie III Studium określone zostały następujące kierunki zmian w strukturze przestrzennej dla obszaru obejmującego analizowany obszar:

Jednostka nr 45 Mistrzejowice

- Istniejąca zabudowa wielorodzinna blokowa osiedli Mistrzejowice do rewitalizacji/rehabilitacji;
- Zespoły usługowe wewnątrzsiedlowe do utrzymania i przekształceń w lokalne centra wielofunkcyjne;
- Koncentracja zabudowy usługowej oraz zabudowy mieszkaniowej o zwiększonej intensywności w rejonach przystanków metra;
- Działania przestrzenne w kierunku akcentowania narożnika Wiślickiej/Okulickiego funkcją usługowa jako lokalnej dominanty;
- Istniejący układ urbanistyczny osiedli do zachowania i ochrony;
- Ochrona i kształtowanie istniejących oraz tworzenie nowych placów i skwerów miejskich;
- Ochrona terenów zieleni w ramach osiedli blokowych przed zabudową i zainwestowaniem obniżającym udział powierzchni biologicznie czynnej;
- Istniejąca zieleń urządzona do zachowania i rewitalizacji;
- Istniejące drogi wewnątrzsiedlowe kształtowane jako przestrzeń publiczna z zielenią urządzoną;
- Ciągi komunikacyjne ul. Wiślicka, ul. Ks. Kazimierza Jancarza, ul. Franciszka Bohomolca, ul. Srebrnych Orłów, ul. Piasta Kołodziej, ul. Stanisława Mikołajczyka kształtowane jako przestrzeń publiczna z zielenią urządzoną;
- Obsługa komunikacyjna terenu jednostki z ul. Gen. Leopolda Okulickiego.

W zakresie **standardów przestrzennych** Studium wyznacza:

- Zabudowa wielorodzinna w formie małych domów mieszkalnych i bloków mieszkalnych
- Zabudowa usługowa wolnostojąca, zespoły usługowe i usługi wbudowane;
- Powierzchnia biologicznie czynna dla zabudowy mieszkaniowej w terenach zabudowy mieszkaniowej wielorodzinnej (MW) min. 50%;
- Powierzchnia biologicznie czynna dla zabudowy usługowej w terenach zabudowy mieszkaniowej wielorodzinnej (MW) min. 50%;
- Powierzchnia biologicznie czynna dla zabudowy usługowej w terenach usług (U) min. 20%, w terenach położonych w strefie kształtowania systemu przyrodniczego min. 40%;
- Powierzchnia biologicznie czynna dla terenów zieleni urządzonej (ZU) min. 90%.

W zakresie **wskaźników zabudowy** Studium wyznacza:

- Wysokość zabudowy mieszkaniowej w terenach zabudowy mieszkaniowej wielorodzinnej (MW) do 36 m;

- Wysokość zabudowy usługowej w terenach zabudowy mieszkaniowej wielorodzinnej (MW) do 15 m;
- Wysokość zabudowy usługowej w terenach usług (U) w rejonie ul. Wiślickiej do 40 m, w rejonie ul. Ks. Kazimierza Jancarza do 25 m;
- Udział zabudowy usługowej w terenach zabudowy mieszkaniowej wielorodzinnej (MW) do 30%.

W zakresie elementów **środowiska kulturowego** (plansza K2):

- W jednostce występują niewielkie odcinki historycznych traktów drożnych w tym dróg Twierdzy Kraków – do zachowania.

W zakresie elementów **środowiska przyrodniczego** (plansza K 3)

- Parki miejskie;
- Obszar o wysokim walorze przyrodniczym;
- Występowanie terenów narażonych na występowanie ruchów masowych;
- Treny o spadkach powyżej 12%;
- W części pld. fragmentarycznie Strefa ochronna ujęcia wody podziemnej Mistrzejowice;
- Granica Głównego Zbiornika Wód Podziemnych nr 326 Częstochowa (E);
- Orientacyjna granica nieudokumentowanego Głównego Zbiornika Wód Podziemnych nr 450;
- Obszary wymiany powietrza.
- Fragmentarycznie strefa kształtowania systemu przyrodniczego.

7.2. Obowiązujące plany miejscowe

Analizowany obszar nie jest objęty obowiązującym miejscowym planem zagospodarowania przestrzennego. Obszar graniczy ze sporządzanymi miejscowymi planami zagospodarowania przestrzennego obszarów: „Gen. Bora-Komorowskiego – Rejon Koncentracji Usług”, „Prądnik Czerwony – Wschód”, „Mistrzejowice – ks. Kazimierza Jancarza” oraz obowiązującym miejscowym planem zagospodarowania przestrzennego obszaru „Bieńczyce – Osiedle”.

7.3. Plan województwa małopolskiego

Zgodnie z przepisami ustawy o planowaniu i zagospodarowaniu przestrzennym art. 9 ust. 2 *wójt, burmistrz albo prezydent miasta sporządza studium (uwarunkowań i kierunków zagospodarowania przestrzennego) zawierające część tekstową i graficzną, uwzględniając zasady określone w koncepcji przestrzennego zagospodarowania kraju, ustalenia strategii i rozwoju i planu zagospodarowania przestrzennego województwa oraz strategii rozwoju gminy, o ile gmina dysponuje takim opracowaniem.*

Ustalenia obowiązującego od dnia 9 lipca 2014 r. Studium uwzględniają wskazania zawarte w dokumentach sporządzonych w skali regionalnej dla województwa małopolskiego, w zakresie obszaru objętego powyższą analizą.

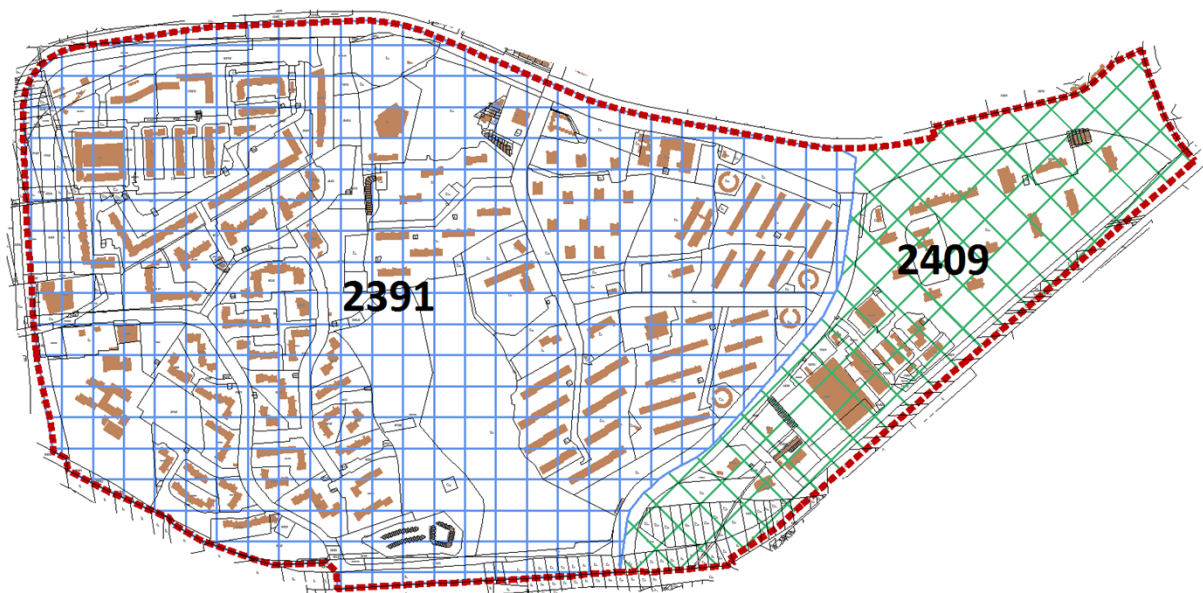
W związku z tym przyjmuje się, że przyszły plan miejscowy, sporządzony zgodnie z obowiązującym Studium, będzie uwzględniał wskazania zawarte w dokumentach sporządzonych w skali regionalnej dla województwa małopolskiego.

7.4. Przesądzenia, zamierzenia i oczekiwania inwestycyjne

- **analiza rejestru prowadzonego zgodnie z art. 31 ust. 1 Ustawy – wnioski o sporządzenie / zmianę planu**

Z analizy rejestru wniosków o sporządzenie miejscowych planów zagospodarowania przestrzennego lub ich zmianę prowadzonego zgodnie z art. 31 ust. 1 Ustawy o planowaniu i zagospodarowaniu przestrzennym wynika, że na przedmiotowym obszarze złożono dwa wnioski o sporządzenie miejscowego planu zagospodarowania przestrzennego.

Lp.	Nr wniosku	Podmiot	Oznaczenie nieruchomości	Przedmiot wniosku	Data złożenia wniosku
1.	2391	Rada i Zarząd Dzielnicy XV Mistrzejowice	os. Oświecenia, os. Tysiąclecia	Opracowanie MPZP	30.09.2015
2.	2409	Rada i Zarząd Dzielnicy XV Mistrzejowice	os. Kombatantów	Opracowanie MPZP	27.10.2015



Rys. 7. Wnioski o sporządzenie planu. Stan na maj 2016 r.

- **procedowane / wydane decyzje pozwolenie na budowę, o warunkach zabudowy**

Na przedmiotowym obszarze w okresie od stycznia 2011 r. do maja 2016 r. wydano:

- **16 decyzji o pozwoleniu na budowę**, dotyczyły one m.in.:

nadbudowy, przebudowy i rozbudowy:

- budynku szkoły o wiatrołap;
- zabudowy loggi;
- wejść do klatek schodowych;
- pawilonu o trzecią kondygnację;

budowy:

- budynków mieszkalnych wielorodzinnych z garażami podziemnymi;

- stacji bazowej telefonii komórkowej;
- parkingu osiedlowego;
- amfiteatru w Parku Tysiąclecia;
- sześciostanowiskowej myjni samochodowej;
- boiska przy gimnazjum nr 39;
- obiektu handlu i usług;
- **13 decyzji o ustaleniu warunków zabudowy i ustaleniu lokalizacji celu publicznego**, dotyczyły one m.in.

nadbudowy, przebudowy i rozbudowy:

- parkingów i dróg wewnętrznych;
- budynku o jedna kondygnacje, z przeznaczeniem na cele biurowe;
- budynku produkcyjnego na budynek mieszkalny;
- pawilonu usługowego o dwie kondygnacje;

budowy:

- miejsc postojowych;
- budynku usługowego z częścią mieszkalną, garażem podziemnym i niezbędna infrastrukturą;
- amfiteatru.

Powyższe dane dotyczą wyłącznie zamierzeń inwestycyjnych znacząco zmieniających zagospodarowanie przestrzeni. W zakresie analizowanego obszaru wyróżnić można postępowania, które z uwagi na swój charakter nie wpłyną bezpośrednio na układ urbanistyczny analizowanej przestrzeni. Do takich zaliczono działania w zakresie budowy, sieci wodociągowej i ciepłowniczej, infrastruktury drogowej, urządzeń i elementów drogowych oraz remontów elewacji i docieplenia budynków.

Aktualnie w granicach obszaru objętego analizą prowadzone są 3 postępowania o ustalenie warunków zabudowy lub ustalenie lokalizacji celu publicznego. Dotyczą one budowy: budynku mieszkalnego wielorodzinnego z garażem podziemnym, obiektu handlu i gastronomi oraz przebudowy pawilonu usługowego wraz z nadbudowa o dwie kondygnacje.

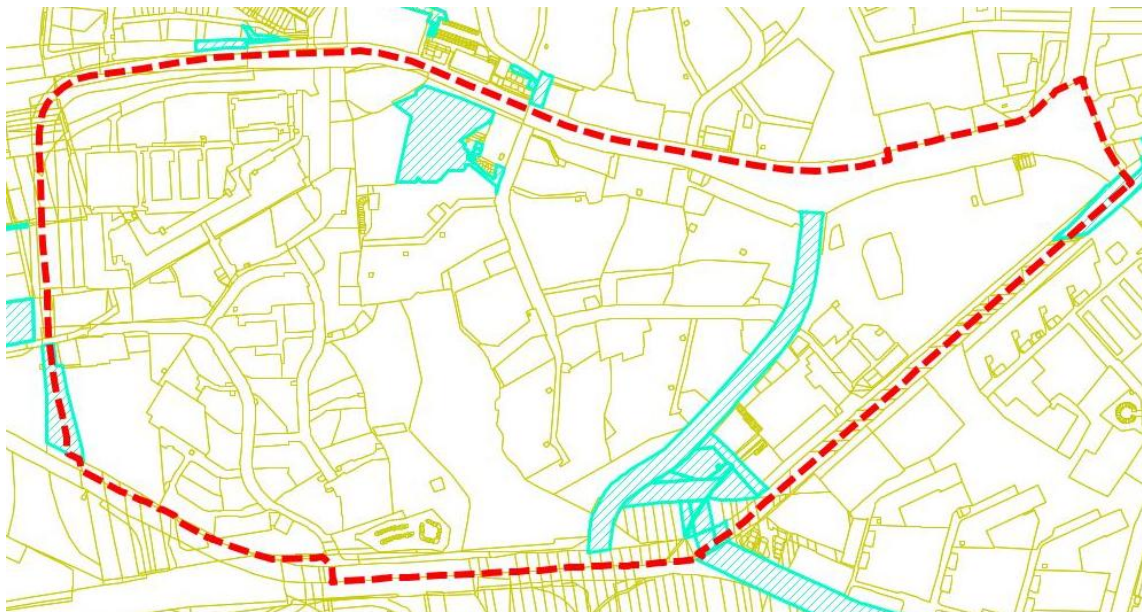


Rys. 8. Wydane decyzje w ulicach.



s. 9. Wydane decyzje o pozwoleniu na budowę.

Ry



7.5. Uchwała Nr XXXVIII/658/16 Rady Miasta Krakowa z dnia 2 marca 2016 r. w sprawie ustalenia kierunków działania dla Prezydenta Miasta Krakowa w zakresie przystąpienia do sporządzenia miejscowego planu zagospodarowania przestrzennego dla osiedli Oświecenia i Tysiąclecia – „Mistrzejowice – południe”.

Paragraf pierwszy uchwały brzmi: *„Ustala się dla Prezydenta Miasta Krakowa kierunki działania mające na celu przygotowanie uchwały o przystąpieniu do sporządzenia miejscowego planu zagospodarowania przestrzennego „Mistrzejowice – południe” i przedłożenie jej radzie Miasta Krakowa do dnia 29 czerwca 2016 roku. Granice planu wyznaczają: od zachodu granica sporządzanego miejscowego planu zagospodarowania przestrzennego „Prądnik Czerwony – Wschód” (ul. Bohomolca), od północy granica sporządzanego miejscowego planu zagospodarowania przestrzennego „Mistrzejowice – ks. Jancarza” (ul. Kazimierza Jancarza), od południa aleja Bora Komorowskiego i granica sporządzanego miejscowego planu zagospodarowania przestrzennego „Gen. Bora – Komorowskiego – rejon koncentracji usług” (Dobrego Pasterza), od wschodu ul. Wiślicka i Czaplickiego.”*

Paragraf drugi uchwały brzmi: *„Zobowiązuje się Prezydenta Miasta Krakowa do sporządzenia do dnia 30 maja 2016 roku analizy zasadności przystąpienia do sporządzania miejscowego planu zagospodarowania przestrzennego dla wskazanego obszaru.”*

8. Główne założenia/cele sporządzanego planu

Plan miejscowy określi przyszlą strukturę funkcjonalno-przestrzenną z uwzględnieniem zasad zrównoważonego rozwoju i harmonijnego współistnienia zróżnicowanych funkcji.

Wyznaczono następujące cele planu:

1. stworzenie warunków dla zrównoważonego rozwoju ze szczególnym uwzględnieniem integracji terenów zieleni urządzonej i terenów zabudowy mieszkaniowej wielorodzinnej;
2. harmonijne kształtowanie przestrzeni między istniejącą i powstającą zabudową;
3. ochrona terenów zieleni urządzonej;
4. poprawa warunków życia poprzez kształtowanie atrakcyjnych przestrzeni publicznych;
5. zachowanie rezerwy terenowej pod korytarz drogowy przeznaczony pod budowę linii tramwajowej łączącej ul. Meissnera z Mistrzejowicami.

II. ANALIZA STOPNIA ZGODNOŚCI PRZEWIDYWANYCH ROZWIĄZAŃ PLANU Z USTALENIAMI STUDIUM UWARUNKOWAŃ I KIERUNKÓW ZAGOSPODAROWANIA PRZESTRZENNEGO MIASTA KRAKOWA

W celu oceny stopnia zgodności przewidywanych rozwiązań planu z ustaleniami Studium uwarunkowań i kierunków zagospodarowania przestrzennego Miasta Krakowa przeprowadzono analizę możliwości kształtowania struktury przestrzennej w zakresie:

- wizji rozwoju przestrzennego i kierunków zmian struktury funkcjonalno – przestrzennej Miasta,
- charakteru, przeznaczeń oraz struktury terenów,
- ochrony i kształtowania środowiska przyrodniczego i jego zasobów,
- kierunków i zasad rozwoju systemów transportu,
- kierunków rozwoju infrastruktury technicznej i komunalnej,
- realizacji polityki przestrzennej.

Dla przeważającej części analizowanego obszaru Studium przewiduje kierunek zagospodarowania jako tereny zabudowy mieszkaniowej wielorodzinnej (MW). Część terenów położonych na południowy – zachód od os. Kombatantów, pomiędzy ul. Wiślicką i ul. Okulickiego przeznaczone jest pod funkcję usługowa (U), takie przeznaczenie ma również teren po wschodniej stronie pętli tramwajowej. W centralnej części terenu objętego analizą, pomiędzy os. Oświecenia a os. Tysiąclecia, Studium wyznacza obszary zieleni urządzonej (ZU), obszar ten zajmowany jest przez Park Tysiąclecia. Studium wskazuje również korytarze drogowe (KD) związane z istniejącymi ulicami: Dobrego Pasterza, Wiślicką, Jancarza, Bohomolca i al. Gen. Bora – Komorowskiego oraz z istniejącymi i planowanymi liniami tramwajowymi.

Wytyczne do planów miejscowych zawarte w tomie III Studium są zbieżne z założonymi celami planu i pozwalają zakładać, że sporządzony plan dla obszaru „Mistrzejowice – Południe” umożliwi realizację polityki przestrzennej przyjętej w Studium, w szczególności kształtowanie układu urbanistycznego. Przeprowadzona analiza stopnia zgodności celów, założeń i przewidywanych rozwiązań planu z ustaleniami Studium wykazała, że plan będzie zgodny ze Studium uwarunkowań i kierunków zagospodarowania przestrzennego Miasta Krakowa, zmienionym Uchwałą Nr CXII/1700/14 Rady Miasta Krakowa z dnia 9 lipca 2014 r.

III. ANALIZA ZASADNOŚCI PRZYSTĄPIENIA DO SPORZĄDZANIA MIEJSCOWEGO PLANU ZAGOSPODAROWANIA PRZESTRZENNEGO

W związku z ustawowym obowiązkiem (art. 14 ust. 5 ustawy z dnia 27 marca 2003 r. o planowaniu i zagospodarowaniu przestrzennym) przeprowadzenia analiz zasadności przystąpienia do sporządzania planu oraz stopnia zgodności przewidywanych rozwiązań planu z ustaleniami studium, poprzedzających podjęcie przez radę gminy uchwały o przystąpieniu do sporządzania planu miejscowego, Prezydent Miasta Krakowa przygotował stosowne materiały.

Podstawą rozpoczęcia prac analitycznych była Uchwała nr XXXVIII/658/16 Rady Miasta Krakowa z dnia 2 marca 2016 r. w sprawie ustalenia kierunków działań dla Prezydenta Miasta Krakowa w zakresie przystąpienia do sporządzenia miejscowego planu zagospodarowania przestrzennego dla osiedli Oświecenia i Tysiąclecia – „Mistrzejowice – południe”. W oparciu o nią przeanalizowano główne problemy przestrzenne w obszarze i określono cele przyszłego planu miejscowego.

Zakres opracowania obejmuje obszar wskazany w Uchwale nr XXXVIII/658/16 Rady Miasta Krakowa z dnia 2 marca 2016 r. w sprawie ustalenia kierunków działań dla Prezydenta Miasta Krakowa w zakresie przystąpienia do sporządzenia miejscowego planu

zagospodarowania przestrzennego dla osiedli Oświecenia i Tysiąclecia – „Mistrzejowice – południe”.

W trakcie prowadzonych analiz zdecydowano o poszerzeniu obszaru wskazanego w uchwale kierunkowej i włączeniu do granic opracowania terenu os. Kombatantów wraz z przyległym do niego od strony północnej układem drogowy.

IV. INFORMACJA O MATERIAŁACH GEODEZYJNYCH PRZYGOTOWANYCH DO OPRACOWANIA PLANU

Kopia mapy zasadniczej wraz z warstwą ewidencyjną (gruntów i budynków) prowadzonej na obszarze miasta Krakowa w systemie teleinformatycznym jako baza obiektów topograficznych w układzie poziomym 2000 oraz wysokościowym Kronsztadt 86 (źródło: Grodzki Ośrodek Dokumentacji Geodezyjnej i Kartograficznej w Krakowie).

Materiały te obejmują obszar objęty planem oraz tereny otaczające w ramach Gminy Miejskiej Kraków w pasie 50 m od granicy planu jako niezbędny do opracowania planu. Wyżej wymienione materiały znajdują się w zasobach Grodzkiego Ośrodka Dokumentacji Geodezyjnej i Kartograficznej w Krakowie.

V. NIEZBĘDNY ZAKRES PRAC PLANISTYCZNYCH

1. Zakres czynności i prac planistycznych

- 1) *zebranie materiałów wejściowych,*
- 2) *wykonanie opracowania ekofizjograficznego i innych specjalistycznych,*
- 3) *wykonanie inwentaryzacji urbanistycznej, syntezy uwarunkowań,*
- 4) *rozpatrzenie wniosków do planu oraz opracowanie projektu planu wraz z uzasadnieniem, prognozą oddziaływania na środowisko oraz prognozą skutków finansowych uchwalenia planu,*
- 5) *wyłożenie projektu planu do publicznego wglądu (w tym przeprowadzenie publicznej dyskusji nad rozwiązaniami projektu planu) oraz przeprowadzenie postępowania w sprawie oddziaływania na środowisko,*
- 6) *rozpatrzenie uwag do projektu planu (ew. ponowienie procedury planistycznej w niezbędnym zakresie),*
- 7) *przygotowanie projektu planu do uchwalenia (przygotowanie materiałów stanowiących integralną część uchwały),*
- 8) *skierowanie projektu planu do uchwalenia przez Radę Miasta Krakowa wraz z pełną informacją o dokumentach planistycznych.*

2. Problematyka ustaleń i rozwiązań planu wg przepisów ustawy o planowaniu i zagospodarowaniu przestrzennym

- 1) *określenie zasad kształtowania zabudowy oraz wskaźników zagospodarowania terenu, maksymalną i minimalną intensywność zabudowy, udział procentowy powierzchni biologicznie czynnej stosunku do powierzchni działki budowlanej, maksymalna wysokość zabudowy, minimalna liczbę miejsc do parkowania i sposób ich realizacji oraz linie zabudowy i gabaryty obiektów,*
- 2) *określenie zasad ochrony środowiska, przyrody i krajobrazu,*

- 3) *określenie szczególnych warunków zagospodarowania terenów oraz ograniczeń w ich użytkowaniu, w tym zakazu zabudowy,*
- 4) *określenie stawek procentowych, na podstawie których ustala się opłatę, o której mowa w art. 36 ust. 4 ustawy z dnia 27 marca 2003 r. z późn. zm. o planowaniu i zagospodarowaniu przestrzennym.*

VI. PODSUMOWANIE

Sporządzona analiza uwarunkowań planistycznych dla obszaru „Mistrzejowice - Południe” wykazała zasadność przystąpienia do sporządzenia miejscowego planu zagospodarowania przestrzennego oraz zgodność przewidywanych rozwiązań planu z ustaleniami Studium uwarunkowań i kierunków zagospodarowania przestrzennego Miasta Krakowa, zmienionego Uchwałą Nr CXII/1700/14 Rady Miasta Krakowa z dnia 9 lipca 2014 r.

VII. UZASADNIENIE

Zgodnie z art. 14 ust. 1 ustawy z dnia 27 marca 2003 r. o planowaniu i zagospodarowaniu przestrzennym (t. j. Dz. U. z 2016 r., poz. 778) w celu ustalenia przeznaczenia terenów, w tym dla inwestycji celu publicznego, oraz określenia sposobów ich zagospodarowania i zabudowy rada gminy podejmuje uchwałę o przystąpieniu do sporządzenia miejscowego planu zagospodarowania przestrzennego.

Miejscowy plan zagospodarowania przestrzennego, stanowiący akt prawa miejscowego, jest instrumentem realizacji polityki przestrzennej zawartej w Studium uwarunkowań i kierunków zagospodarowania przestrzennego.

Przystąpienie do niniejszego planu stanowi realizację Uchwały Nr XXXVIII/658/16 Rady Miasta Krakowa z dnia 2 marca 2016 r. w sprawie ustalenia kierunków działań dla Prezydenta Miasta Krakowa w zakresie przystąpienia do sporządzenia miejscowego planu zagospodarowania przestrzennego dla osiedli Oświecenia i Tysiąclecia – „Mistrzejowice – południe”. Zaproponowany do objęcia planem obszar jest większy od wskazanego w uchwale kierunkowej.

Miejscowy plan zagospodarowania przestrzennego ustali zasady zagospodarowania przestrzennego w całym obszarze, poprzez kompleksowe rozwiązania obejmujące kompozycję funkcjonalno-przestrzenną, uwzględniającą relacje z terenami otaczającymi, prawidłową obsługę komunikacyjną wewnątrz obszaru oraz powiązania z układem komunikacyjnym miasta oraz systemowe rozwiązania w zakresie infrastruktury technicznej.

Zgodnie z wymaganiami ustawy o planowaniu i zagospodarowaniu przestrzennym (art. 14 ust. 5) Prezydent Miasta Krakowa przeprowadził analizy dotyczące zasadności przystąpienia do sporządzenia planu oraz stopnia zgodności przewidywanych rozwiązań planu z ustaleniami zmiany Studium uwarunkowań i kierunków zagospodarowania przestrzennego Miasta Krakowa uchwalonego w dniu 9 lipca 2014 r. (Uchwała Rady Miasta Krakowa Nr CXII/1700/14). Ponadto zgodnie z ww. przepisami przygotowane zostały odpowiednie materiały geodezyjne oraz ustalony został niezbędny zakres prac planistycznych.

Przeprowadzone analizy wykazują, że przystąpienie do sporządzenia miejscowego planu zagospodarowania przestrzennego dla obszaru „Mistrzejowice - Południe” jest celowe

i uzasadnione, a przygotowane odpowiednie materiały i ustalenia umożliwiają wszczęcie organizacyjnych, formalnych i merytorycznych procedur sporządzania planu, po podjęciu przez Radę Miasta Krakowa uchwały w sprawie przystąpienia do sporządzania przedmiotowego planu.

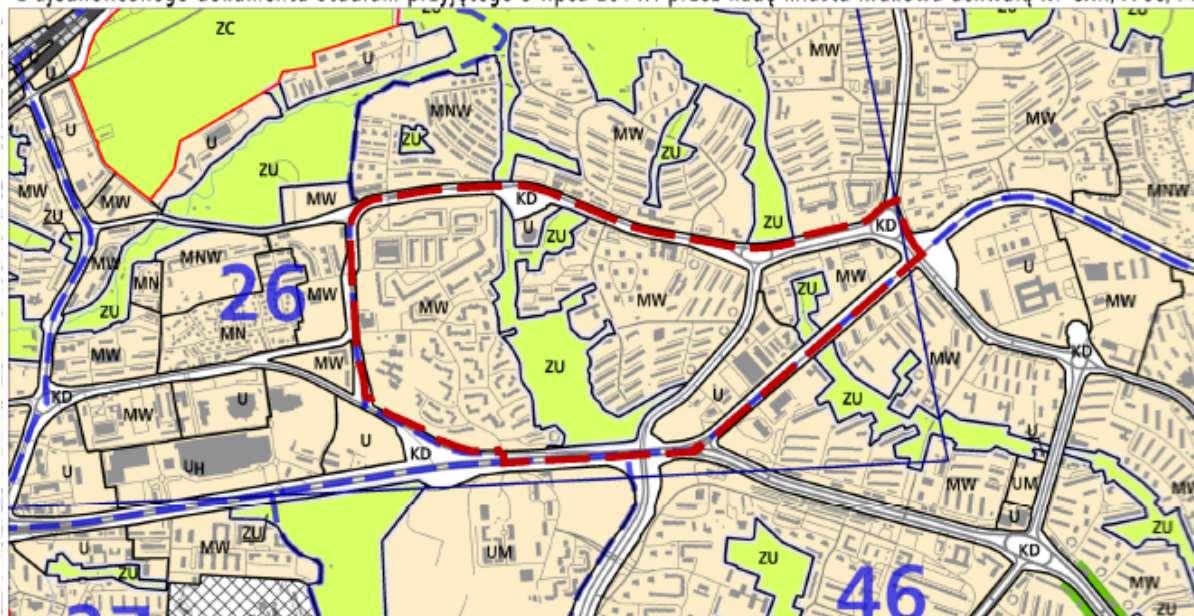
Uchwała Rady Miasta Krakowa w sprawie przystąpienia do sporządzenia miejscowego planu zagospodarowania przestrzennego obszaru „Mistrzejowice - Południe” będzie skutkowałą wydatkami z budżetu Miasta, które znajdują pokrycie w Wieloletniej Prognozie Finansowej Miasta Krakowa.

Przedmiotowa Uchwała będzie powodować w przyszłości inne dodatkowe koszty niż ponoszone przed jej wprowadzeniem. Szczegółowy zakres ponoszonych w przyszłości wydatków zostanie określony w „Prognozie skutków finansowych uchwalenia miejscowego planu zagospodarowania przestrzennego”, zgodnie z art. 17 pkt 5 ustawy oraz § 11 Rozporządzenia Ministra Infrastruktury z dnia 26 sierpnia 2003 w sprawie wymaganego zakresu projektu miejscowego planu zagospodarowania przestrzennego. Opracowanie to jest jednym z elementów dokumentacji prac planistycznych sporządzonej zgodnie z § 12 ww. rozporządzenia.

VIII. ZAŁĄCZNIKI GRAFICZNE

**WYRYSY ZE STUDIUM UWARUNKOWAŃ
I KIERUNKÓW ZAGOSPODAROWANIA PRZESTRZENNEGO
MIASTA KRAKOWA**

Wyrys ze Studium Uwarunkowań i Kierunków Zagospodarowania Przestrzennego Miasta Krakowa z ujednoliconego dokumentu Studium przyjętego 9 lipca 2014r. przez Radę Miasta Krakowa uchwałą Nr CXII/1700/14



--- granice obszaru objętego sporządzaniem miejscowym planem zagospodarowania przestrzennego

KIERUNKI ZAGOSPODAROWANIA WYODRĘBNIONYCH KATEGORII TERENÓW

	tereny zabudowy mieszkaniowej jednorodzinnej		tereny zabudowy usługowej oraz zabudowy mieszkaniowej wielorodzinnej		tereny zieleni nieurządzonej
	tereny zabudowy mieszkaniowej jednorodzinnej i wielorodzinnej niskiej intensywności		tereny usług		tereny infrastruktury technicznej
	tereny zabudowy mieszkaniowej wielorodzinnej		tereny usług w tym handlu wielkopowierzchniowego		tereny wód powierzchniowych śródlądowych
			tereny przemysłu i usług		tereny kolejowe
			tereny cmentarzy		tereny komunikacji
			tereny zieleni urządzonej		granica oddzielająca tereny przeznaczone do zabudowy i zainwestowania od terenów wolnych od zabudowy

ELEMENTY KSZTAŁTUJĄCE STRUKTURĘ PRZESTRZENNĄ

	główne ciągi śródmiejskie		główne ciągi komercyjne		granica obszaru centrum
	główne ciągi miejskie		główne ciągi "zielonych alei"		granica obszaru śródmiejskiego

ELEMENTY INFORMACYJNE NIE STANOWIĄCE USTALEŃ ZMIANY STUDIUM

	granica zmiany Studium uwarunkowań i kierunków zagospodarowania przestrzennego Miasta Krakowa		istniejący układ drogowy - osie ulic		tereny zamknięte
	granica miasta Krakowa		kopce		tereny leśne wg ewidencji gruntów
	granice gmin sąsiednich		granice i numery jednostek urbanistycznych		powierzchnie ograniczające lotniska
	istniejące budynki		Wisła, ważniejsze cieki i zbiorniki wodne		planowane tunelowe przebiegi dróg bez wyznaczonego korytarza drogowego / w wyznaczonego korytarza drogowym
	istniejące linie kolejowe				

USTALENIA STUDIUM DLA OBSZARU W REJONIE SANKTUARIUM BOŻEGO MIŁOSIERDZIA W ŁAGIEWNIKACH

	granica obszaru objętego zmianą Studium z dnia 3 marca 2010 r.		Kluczowe obszary aktywizacji o znaczeniu kulturowym
	Wisła, ważniejsze cieki i zbiorniki wodne		system zieleni i parków rzecznych
	tereny zabudowane i zainwestowane		granica strefy miejskiej
	tereny przeznaczone do zabudowy i zainwestowania		
	tereny kolejowe		
	korytarze podstawowego układu drogowo - ulicznego		


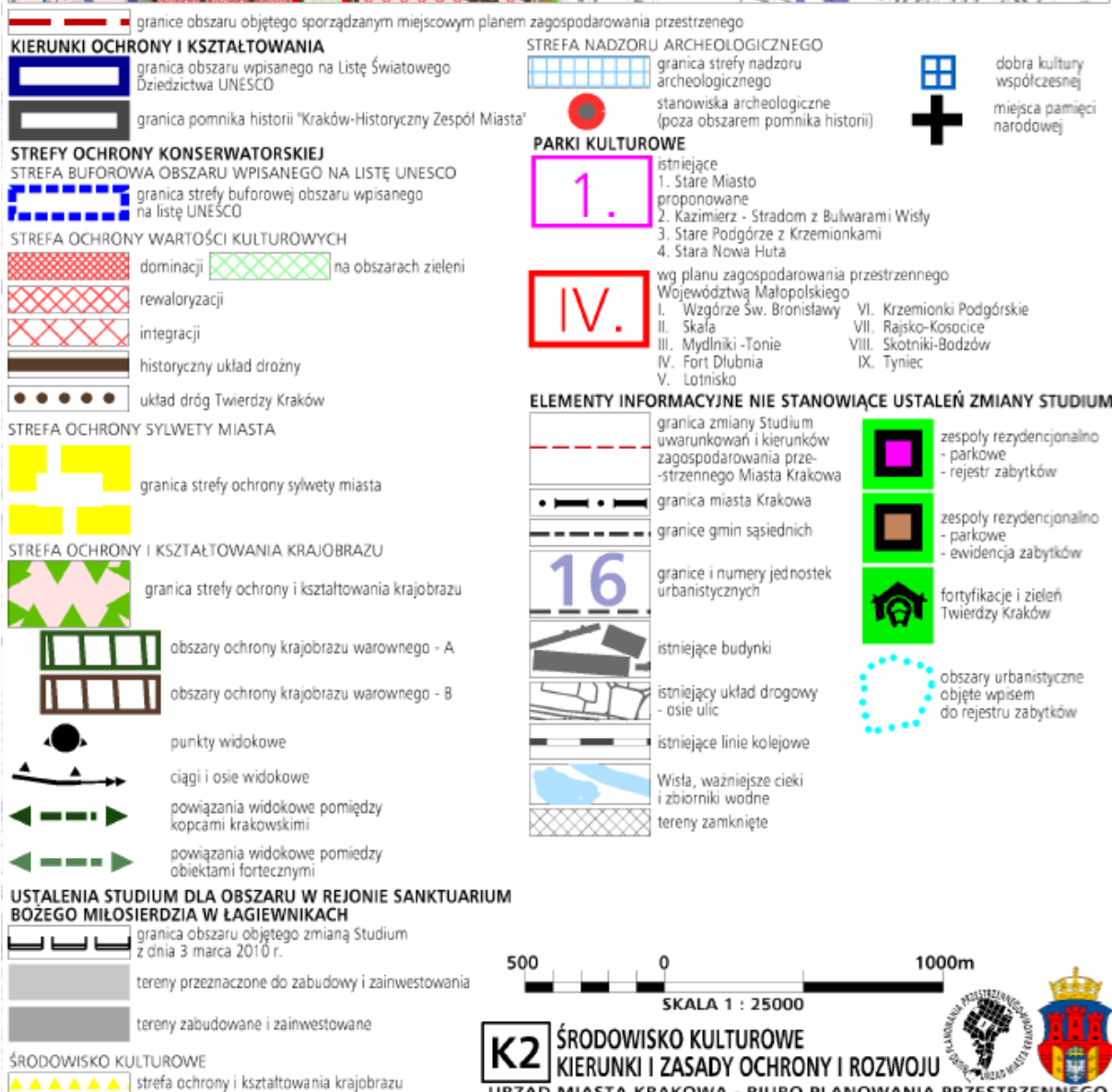
KIERUNKI ZAGOSPODAROWANIA WYODRĘBNIONYCH KATEGORII TERENÓW

	ZP tereny zieleni publicznej
	MU tereny o przeważającej funkcji mieszkaniowo-usługowej
	UC tereny o przeważającej funkcji usług komercyjnych
	UP tereny o przeważającej funkcji usług publicznych
	granice terenów przeznaczonych do zainwestowania



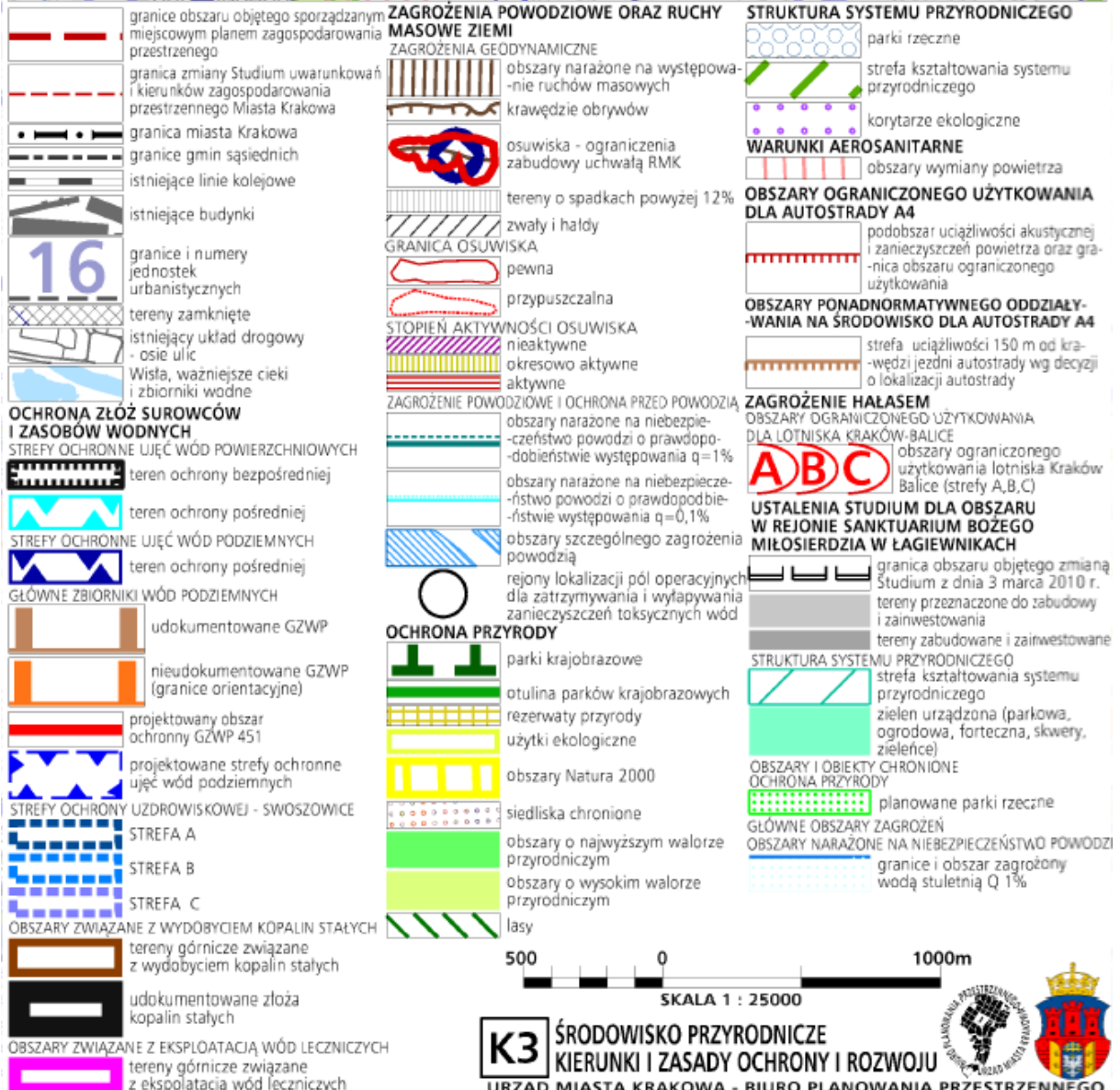
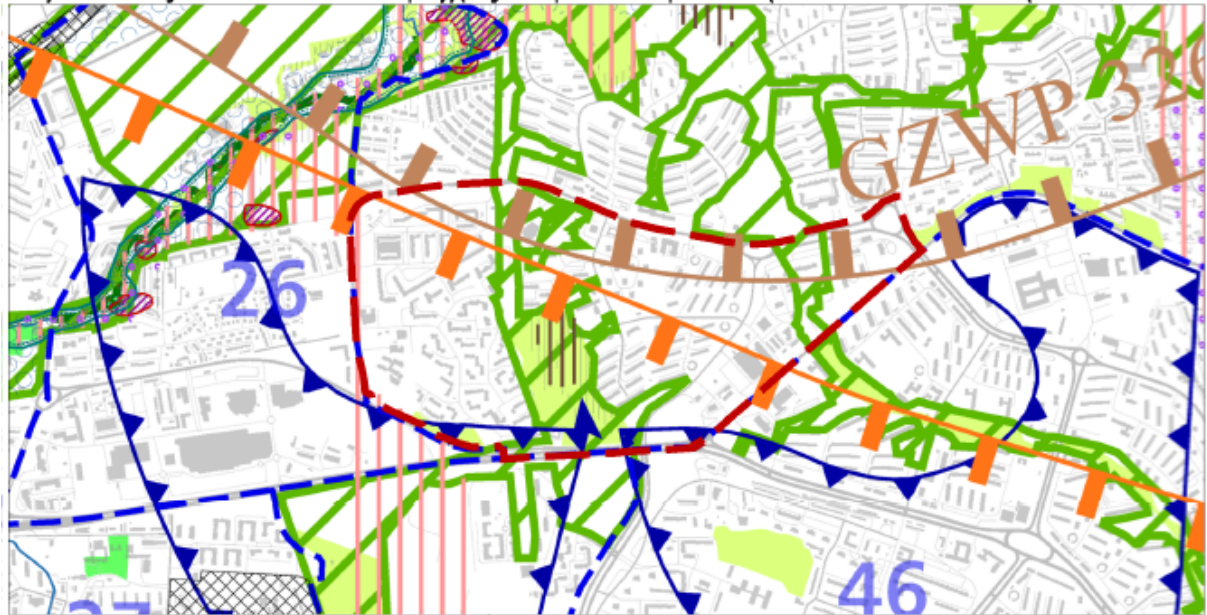
K1 STRUKTURA PRZESTRZENNA KIERUNKI I ZASADY ROZWOJU
URZĄD MIASTA KRAKOWA - BIURO PLANOWANIA PRZESTRZENNEGO

Wyrys ze Studium Uwarunkowań i Kierunków Zagospodarowania Przestrzennego Miasta Krakowa z ujednoczonego dokumentu Studium przyjętego 9 lipca 2014r. przez Radę Miasta Krakowa uchwałą Nr CXII/1700/14

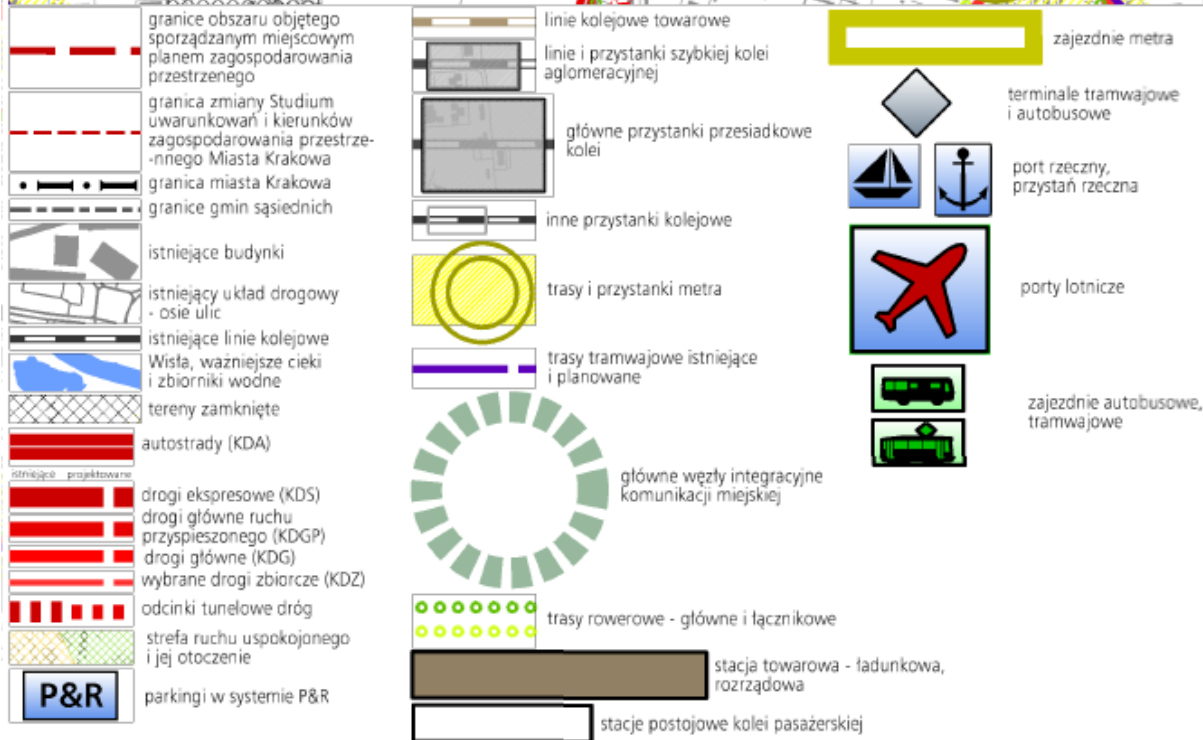


K2 ŚRODOWISKO KULTUROWE
KIERUNKI I ZASADY OCHRONY I ROZWOJU
 URZĄD MIASTA KRAKOWA - BIURO PLANOWANIA PRZESTRZENNEGO

Wyrys ze Studium Uwarunkowań i Kierunków Zagospodarowania Przestrzennego Miasta Krakowa z ujednoliconego dokumentu Studium przyjętego 9 lipca 2014r. przez Radę Miasta Krakowa uchwałą Nr CXII/1700/14



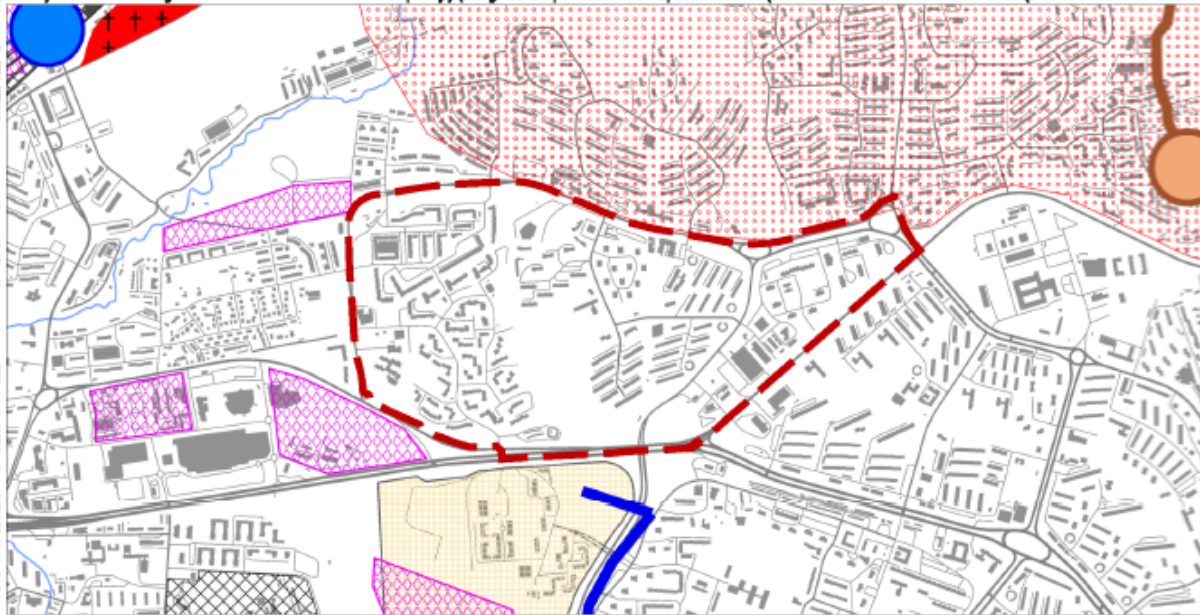
Wyrys ze Studium Uwarunkowań i Kierunków Zagospodarowania Przestrzennego Miasta Krakowa z ujednoczonego dokumentu Studium przyjętego 9 lipca 2014r. przez Radę Miasta Krakowa uchwałą Nr CXII/1700/14



USTALENIA STUDIUM DLA OBSZARU W REJONIE SANKTUARIUM BOŻEGO MIŁOSIERDZIA W ŁĄGIEWNIKACH



Wyrys ze Studium Uwarunkowań i Kierunków Zagospodarowania Przestrzennego Miasta Krakowa z ujednoliconego dokumentu Studium przyjętego 9 lipca 2014r. przez Radę Miasta Krakowa uchwałą Nr CXII/1700/14



--- granice obszaru objętego sporządzonym miejscowym planem zagospodarowania przestrzennego

ELEMENTY INFORMACYJNE

- granica zmiany Studium uwarunkowań i kierunków zagospodarowania przestrzennego Miasta Krakowa
- granica miasta Krakowa
- granice gmin sąsiednich
- istniejące budynki
- istniejący układ drogowy - osie ulic
- istniejące linie kolejowe
- Wisła, ważniejsze cieki i zbiorniki wodne
- tereny zamknięte

USTALENIA STUDIUM DLA OBSZARU W REJONIE SANKTUARIOUM BOŻEGO MIŁOSIERDZIA W ŁAGIEWNIKACH

- granica obszaru objętego zmianą Studium z dnia 3 marca 2010 r.
- Wisła, ważniejsze cieki i zbiorniki wodne
- tereny przeznaczone do zabudowy i zainwestowania
- tereny zabudowane i zainwestowane
- strefy, w których może wystąpić konieczność rozbudowy lub modernizacji systemu elektroenergetycznego
- obszar do skanalizowania w systemie centralnym
- rowy o strategicznym znaczeniu dla odwodnienia miasta wymagające rekonstrukcji

GOSPODARKA ODPADAMI

- * planowany zakład termicznego przekształcania odpadów komunalnych
- * proponowane miejsce składowania mas ziemnych

SYSTEM GAZOWNICZY

- planowana sieć gazowa średniego ciśnienia
- planowana przebudowa gazociągu wysokiego ciśnienia
- obszar wymagający rozbudowy systemu gazowniczego

CMIENTARNICTWO

- cmentarz planowany /do rozbudowy
- * planowana spopielnia zwłok

SYSTEM ELEKTROENERGETYCZNY

- * planowana stacja 110kV/SN
- planowana elektroenergetyczna linia kablowa podziemna wysokiego napięcia 110kV
- istniejąca napowietrzna linia elektroenergetyczna wysokiego napięcia 110kV
- planowana do skablowania
- obszar rozbudowy systemu elektroenergetycznego
- * proponowana lokalizacja urządzeń wytwarzających energię z odnawialnych źródeł energii (energia słoneczna)

SYSTEM ODPROWADZANIA ŚCIEKÓW I WÓD OPADOWYCH

- * oczyszczalnia ścieków przeznaczona do likwidacji
- planowana sieć kanalizacyjna
- obszar wymagający budowy, rozbudowy lub przebudowy miejskiego systemu kanalizacyjnego
- * planowana pompownia ścieków
- kierunek dopływu ścieków do miejskiego systemu kanalizacji
- planowany kierunek dopływu ścieków do miejskiego systemu kanalizacji

Zielonki

- planowany zbiornik małej retencji wg Programu Małej Retencji Województwa Małopolskiego
- planowany zbiornik retencyjny wg Programu zwiększenia zabezpieczenia powodziowego w dolinie rzeki Serafy
- planowany zbiornik retencyjny wg Koncepcji odwodnienia i poprawy bezpieczeństwa powodziowego miasta Krakowa
- planowany Kanał Krakowski

SYSTEM ZAOPATRZENIA W WODĘ

- obszar wymagający budowy, rozbudowy lub przebudowy miejskiego systemu wodociągowego
- planowana sieć wodociągowa
- * planowany zbiornik wodociągowy
- * planowana hydrofornia
- teren rezerwowany pod zbiornik retencyjny wraz z infrastrukturą wodociągową

- kierunek odpływu wody z systemu wodociągowego
- kierunek odpływu wody do systemu wodociągowego
- kierunek dopływu wody do systemu wodociągowego
- planowany kierunek odpływu wody z systemu wodociągowego

Zielonki

z ZUW Raba

Wieliczka

SYSTEM CIEPLOWNICZY

- obszar wymagający budowy, rozbudowy lub przebudowy miejskiego systemu ciepłowniczego
- planowane do realizacji pięć systemów miejskiej sieci ciepłowniczej
- planowana sieć ciepłownicza z zakładu termicznego przekształcania odpadów komunalnych
- priorytetowe obszary wskazane do zmiany technologii grzewczej
- * proponowana lokalizacja urządzeń wytwarzających energię z odnawialnych źródeł energii (energia geotermalna)

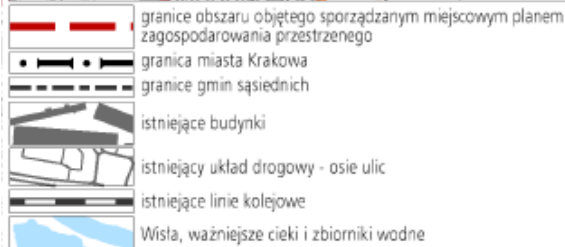
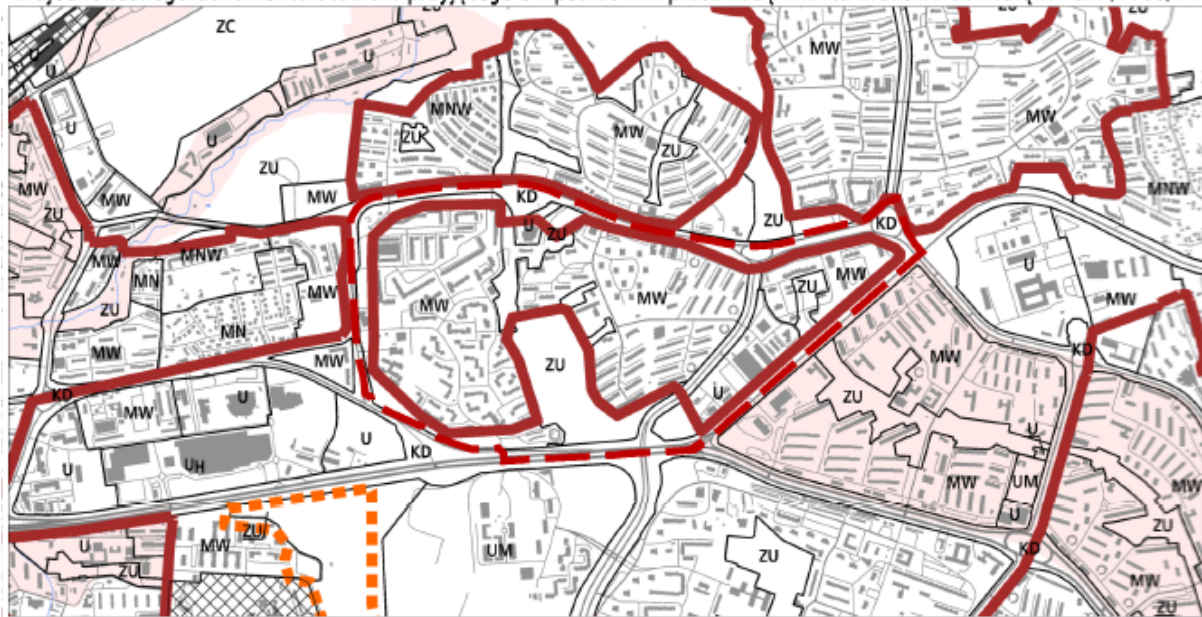
* piktogramy na rysunku nie oznaczają faktycznej zajętości terenu, lecz określają orientacyjną lokalizację inwestycji, do precyzyjnego określenia w miejscowych planach zagospodarowania przestrzennego



K5 INFRASTRUKTURA TECHNICZNA I KOMUNALNA KIERUNKI I ZASADY ROZWOJU
URZĄD MIASTA KRAKOWA - BIURO PLANOWANIA PRZESTRZENNEGO



Wyrys ze Studium Uwarunkowań i Kierunków Zagospodarowania Przestrzennego Miasta Krakowa z ujednoliconego dokumentu Studium przyjętego 9 lipca 2014r. przez Radę Miasta Krakowa uchwałą Nr CXII/1700/14



KIERUNKI ZAGOSPODAROWANIA WYODRĘBNIONYCH KATEGORII TERENÓW

MN	tereny zabudowy mieszkaniowej jednorodzinnej
MNW	tereny zabudowy mieszkaniowej jednorodzinnej i wielorodzinnej niskiej intensywności
MW	tereny zabudowy mieszkaniowej wielorodzinnej
UM	tereny zabudowy usługowej oraz zabudowy mieszkaniowej wielorodzinnej
U	tereny usług
UH	tereny usług w tym handlu wielkopowierzchniowego
PU	tereny przemysłu i usług
ZC	tereny cmentarzy
ZU	tereny zieleni urządzonej
ZR	tereny zieleni nieurządzonej
IT	tereny infrastruktury technicznej
W	tereny wód powierzchniowych śródlądowych
KK	tereny kolejowe
KD	tereny komunikacji

MIEJSCOWE PLANY ZAGOSPODAROWANIA PRZESTRZENNEGO (STAN NA DZIEŃ 23 MAJA 2014 r.)

- obszary uchwalonych miejscowych planów zagospodarowania przestrzennego
- obszary sporządzanych miejscowych planów zagospodarowania przestrzennego
- obszary sporządzanych miejscowych planów zagospodarowania przestrzennego z wstrzymaną procedurą

OBSZARY WSKAZANE DO PRZYGOTOWANIA PROGRAMÓW OPERACYJNYCH

- obszary objęte strategicznymi projektami miejskimi

OBSZARY WSKAZANE DO SPORZĄDZENIA PLANÓW MIEJSCOWYCH

- tereny wskazane do objęcia miejscowymi planami zagospodarowania przestrzennego

OBSZARY WYBRANYCH UWARUNKOWAŃ

- obszary dla których został utworzony park kulturowy
- obszary parków kulturowych rekomendowanych do utworzenia przez Gminę Miejską Kraków
- obszary parków kulturowych proponowanych do utworzenia z Planu Zagospodarowania Przestrzennego Województwa Małopolskiego
- obszar w strefie 'A' ochrony uzdrowskiej uzdrowiska Swoszowice
- tereny zamknięte
- obszary rehabilitacji zabudowy blokowej

USTALENIA STUDIUM DLA OBSZARU W REJONIE SANKTUARIUM BOŻEGO MIŁOSIERDZIA W ŁAGIEWNIKACH

- granica obszaru objętego zmianą Studium z dnia 3 marca 2010 r.
- tereny przeznaczone do zabudowy i zainwestowania
- tereny zabudowane i zainwestowane
- Wiśła, ważniejsze ciek i zbiorniki wodne
- korytarze podstawowego układu drogowo - ulicznego

OBSZARY WYBRANYCH UWARUNKOWAŃ

- grunty własności publicznej (Skarb Państwa, Skarb Miasta, Skarb Powiatu)
- granice i obszar zagrożony wodą stuletnią Q 1 %
- grunty rolne i leśne wg ewidencji gruntów (użytki R, Ps, Ł, S, Lz, Rz, Ls,)

OBSZARY WSKAZANE DO SPORZĄDZENIA PLANÓW MIEJSCOWYCH

- obszary w których przewiduje się realizację celów publicznych
- w tym dla tras drogowych i ulicznych



K6 PLANOWANIE MIEJSCOWE I PROGRAMY OPERACYJNE

URZĄD MIASTA KRAKOWA - BIURO PLANOWANIA PRZESTRZENNEGO

