

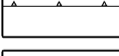




MIEJSKOWY PLAN ZAGOSPODAROWANIA PRZESTRZENNEGO OBSZARU OBSZARU „WIELICKA - KAMIENSKIEGO”

PROGNOZA FINANSOWA

ELEMENTY USTALEŃ PLANU

-  granica obszaru objętego planem
-  linie rozgraniczające
-  nieprzekraczalne linie zabudowy
-  obowiązujące linie zabudowy
-  granice działek

PRZEZNACZENIA TERENÓW






- MN** Tereny zabudowy mieszkaniowej jednorodzinnej (MN.1 - MN.19)
- MW** Tereny zabudowy mieszkaniowej wielorodzinnej (MW.1 - MW.8)
- MW/U** Tereny zabudowy mieszkaniowo-usługowej (MW/U.1 - MW/U.4)
- MW/U.i** Tereny zabudowy mieszkaniowo-usługowej istniejącej (MW/U.i.1)
- MWi** Tereny zabudowy mieszkaniowej wielorodzinnej istniejącej (MWi.1 - MWi.4)

- MW/MNi** Teren zabudowy mieszkaniowej wielorodzinnej i jednorodzinnej istniejącej (MW/MNi.1)
- U** Tereny zabudowy usługowej (U.1 - U.5)
- US** Teren sportu i rekreacji (US.1)
- ZP** Tereny zieleni urządzonej (ZP.1 - ZP.9)
- WS** Tereny wód powierzchniowych śródlądowych (WS.1, WS.2)

Tereny komunikacji

- KDZT** Teren drogi publicznej - klasy zbiorczej z wydzielonym torowiskiem tramwajowym (KDZT.1)
- KDZ** Teren drogi publicznej - klasy zbiorczej (KDZ.1)
- KDL** Teren drogi publicznej - klasy lokalnej (KDL.1)
- KDD** Tereny dróg publicznych - klasy dojazdowej (KDD.1-KDD.10)
- KDW** Tereny dróg wewnętrznych (KDW.1-KDW.4)
- KDX** Tereny ciągów pieszych (KDX.1-KDX.6)

ELEMENTY PROGNOZY SKUTKÓW FINANSOWYCH

-  tereny podlegające zmianie w zakresie opodatkowania
-  tereny dróg przeznaczone do wykupu przez gminę Kraków
-  tereny podlegające naliczeniu opłaty planistycznej
-  budowa nowych odcinków dróg/parkingów
-  działki gminy Kraków przeznaczone do sprzedaży



50 0 100 200 m

URZĄD MIASTA KRAKOWA
BIURO PLANOWANIA PRZESTRZENNEGO
MAJ 2017