

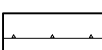
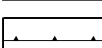
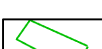




MIEJSKOWY PLAN ZAGOSPODAROWANIA PRZESTRZENNEGO OBSZARU OBSZARU „PROKOCIM - OBSZAR PARKOWY”

PROGNOZA FINANSOWA

ELEMENTY USTALEŃ PLANU

-  granica obszaru objętego planem
-  linie rozgraniczające
-  nieprzekraczalne linie zabudowy
-  obowiązujące linie zabudowy
-  granice działek

PRZEZNACZENIA TERENÓW






- MW** Tereny zabudowy mieszkaniowej wielorodzinnej (MW.1, MW.2)
- MWi** Tereny zabudowy mieszkaniowej wielorodzinnej istniejącej (MWi.1, MWi.2)
- MNi** Tereny zabudowy mieszkaniowej jednorodzinnej istniejącej (MNi.1)
- MN/MWn** Tereny zabudowy mieszkaniowej jednorodzinnej i wielorodzinnej niskiej intensywności (MN/MWn.1-MN/MWn.8)
- MWn/U** Tereny zabudowy mieszkaniowej wielorodzinnej niskiej intensywności lub usługowej (MWn/U.1-MWn/U.3)
- U** Tereny zabudowy usługowej (U.1-U.4)

- Ui** Tereny zabudowy usługowej istniejącej (Ui.1-Ui.2)
- US** Tereny sportu i rekreacji (US.1, US.2)
- ZP/U** Tereny zieleni urządzonej lub istniejącej zabudowy usługowej (ZP/U.1, ZP/U.2)
- ZP** Tereny zieleni urządzonej (ZP.1-ZP.7)
- ZD** Teren ogrodów działkowych (ZD.1)
- WS** Teren wód powierzchniowych śródlądowych (WS.1)

Tereny komunikacji

- KDGPT** Teren drogi publicznej klasy głównej ruchu przyspieszonego z wydzielonym torowiskiem tramwajowym (KDGPT.1)
- KDZ** Tereny dróg publicznych klasy zbiorczej (KDZ.1, KDZ.2)
- KDL** Tereny dróg publicznych klasy lokalnej (KDL.1-KDL.3)
- KDD** Tereny dróg publicznych klasy dojazdowej (KDD.1-KDD.9)
- KDW** Tereny dróg wewnętrznych (KDW.1, KDW.2)
- KDX** Tereny publicznie dostępnych ciągów pieszych (KDX.1-KDX.4)
- KU** Tereny obsługi i urządzeń komunikacyjnych (KU.1-KU.5)
- KUt** Teren obsługi i urządzeń komunikacyjnych - pętla tramwajowa (KUt.1)

ELEMENTY PROGNOZY SKUTKÓW FINANSOWYCH

-  tereny podlegające zmianie w zakresie opodatkowania
-  tereny zieleni przeznaczone do wykupu przez gminę Kraków
-  tereny dróg przeznaczone do wykupu przez gminę Kraków
-  budowa nowych odcinków dróg/parkingów
-  działki gminy Kraków przeznaczone do sprzedaży



50 0 100 200 m

URZĄD MIASTA KRAKOWA
BIURO PLANOWANIA PRZESTRZENNEGO
SIERPIEŃ 2017