







**MIEJSCOWY PLAN ZAGOSPODAROWANIA PRZESTRZENNEGO
OBSZARU „STRADOM”
PROGNOZA SKUTKÓW FINANSOWYCH**

-  granica obszaru objętego planem
-  linie rozgraniczające
-  obowiązujące linie zabudowy
-  nieprzekraczalne linie zabudowy

PRZEZNACZENIA TERENÓW:

- MW/U** Tereny zabudowy mieszkaniowo - usługowej
(MW/U.1, MW/U.2, MW/U.3, MW/U.4, MW/U.5, MW/U.6, MW/U.7, MW/U.8, MW/U.9, MW/U.10, MW/U.11, MW/U.12, MW/U.13, MW/U.14, MW/U.15, MW/U.16, MW/U.17, MW/U.18)
- MW/ZP** Tereny zabudowy mieszkaniowo - usługowej
MW/ZP.1, MW/ZP.2, MW/ZP.3
- U** Tereny zabudowy usługowej
U.1, U.2, U.3, U.4, U.5, U.6, U.7, U.8
- ZPs** Tereny zieleni urządzonej
ZPs.1, ZPs.2, ZPs.3, ZPs.4, ZPs.5, ZPs.6
- ZPz** Tereny zieleni urządzonej
ZPz.1, ZPz.2, ZPz.3, ZPz.4, ZPz.5, ZPz.6
- KDZT** Teren drogi publicznej klasy zbiorczej z linią tramwajową
KDZT.1
- KDLT** Tereny dróg publicznych klasy lokalnej z liniami tramwajowymi
KDLT.1, KDLT.2
- KDD** Tereny dróg publicznych klasy dojazdowej
KDD.1, KDD.2, KDD.3, KDD.4, KDD.5, KDD.6

ELEMENTY PROGNOZY SKUTKÓW FINANSOWYCH:

-  działki gminy Kraków przeznaczone do sprzedaży
-  tereny podlegające zmianie opodatkowania

100 0 200m



**URZĄD MIASTA KRAKOWA
BIURO PLANOWANIA PRZESTRZENNEGO
GRUDZIEŃ 2017**

