




# MIJSCOWY PLAN ZAGOSPODAROWANIA PRZESTRZENNEGO OBSZARU „BRONOWICE - STELMACHÓW” PROGNOZA SKUTKÓW FINANSOWYCH

## PRZEZNACZENIA TERENÓW:







-  Granica obszaru objętego planem
-  Linie rozgraniczające
-  Nieprzekraczalne linie zabudowy


## PRZEZNACZENIA TERENÓW:

- MN** Tereny zabudowy mieszkaniowej jednorodzinnej (MN.1-MN.8)
- MN/MWn** Tereny zabudowy mieszkaniowej jednorodzinnej i wielorodzinnej niskiej intensywności (MN/MWn.1-MN/MWn.19)
- MN/U** Tereny zabudowy mieszkaniowej jednorodzinnej lub usługowej (MN/U.1-MN/U.3)
- MWn/U** Tereny zabudowy mieszkaniowej wielorodzinnej niskiej intensywności lub usługowej (MWn/U.1-MWn/U.3)
- U** Tereny zabudowy usługowej (U.1-U.6)
- ZP** Tereny:  
- zieleni urządzonej (ZP.1)  
- zieleni publicznie dostępnej (ZP.2-ZP.7)  
- zieleni izolacyjnej (ZP.8)
- WS** Teren wód powierzchniowych śródlądowych (WS.1)
- WZ** Teren infrastruktury technicznej (WZ.1)
- KDGP** Teren drogi publicznej klasy głównej ruchu przyspieszonego (KDGP.1)
- KDZ** Teren drogi publicznej klasy zbiorczej (KDZ.1)
- KDL** Tereny dróg publicznych klasy lokalnej (KDL.1-KDL.3)

- KDD** Tereny dróg publicznych klasy dojazdowej (KDD.1-KDD.4)
- KDW** Tereny dróg wewnętrznych (KDW.1-KDW.9)
- KDX** Tereny ciągu pieszego (KDX.1-KDX.7)
- KU** Tereny obsługi i urządzeń komunikacyjnych (KU.1)

## ELEMENTY PROGNOZY SKUTKÓW FINANSOWYCH

-  tereny podlegające zmianie w zakresie opodatkowania
-  budowa nowych odcinków dróg oraz infrastruktury komunikacyjnej, obciążająca budżet gminy
-  tereny podlegające naliczeniu opłaty planistycznej
-  tereny dróg publicznych przeznaczone do wykupu przez gminę Kraków
-  tereny zieleni przeznaczone do wykupu przez gminę Kraków
-  działki gminy Kraków przeznaczone do sprzedaży



URZĄD MIASTA KRAKOWA  
BIURO PLANOWANIA PRZESTRZENNEGO  
LUTY 2018

