

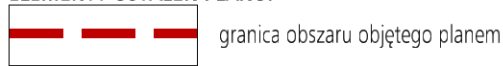
MIJSCOWY PLAN ZAGOSPODAROWANIA PRZESTRZENNEGO „DLA WYBRANYCH OBSZARÓW PRZYRODNICZYCH MIASTA KRAKOWA” OBSZAR Nr 1

RYСУNEK PLANU - PROJEKT

Edycja do uchwalenia

Załącznik Nr 1 do Uchwały Nr Rady Miasta Krakowa z dnia

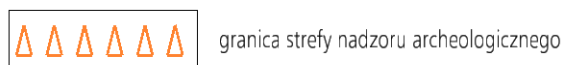
ELEMENTY USTALEŃ PLANU:



PRZEZNACZENIA TERENÓW:



ELEMENTY INFORMACYJNE NIE STANOWIĄCE USTALEŃ PLANU:



Cały obszar nr 1 znajduje się w otulinie Tenczyńskiego Parku Krajobrazowego



Kraków

URZĄD MIASTA KRAKOWA
BIURO PLANOWANIA PRZESTRZENNEGO



MIEJSCOWY PLAN ZAGOSPODAROWANIA PRZESTRZENNEGO „DLA WYBRANYCH OBSZARÓW PRZYRODNICZYCH MIASTA KRAKOWA” OBSZAR Nr 2

RYSUNEK PLANU - PROJEKT

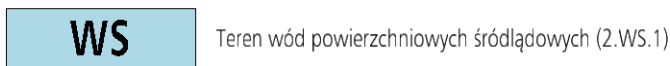
Edycja do uchwalenia

Załącznik Nr 1 do Uchwały Nr Rady Miasta Krakowa z dnia

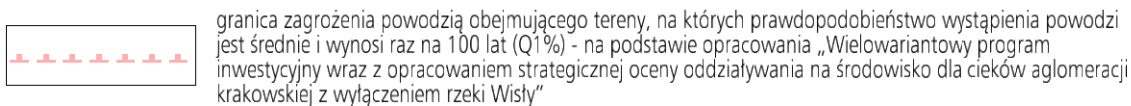
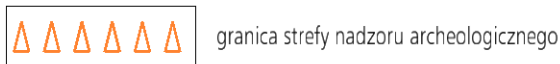
ELEMENTY USTALEŃ PLANU:



PRZEZNACZENIA TERENÓW:



ELEMENTY INFORMACYJNE NIE STANOWIĄCE USTALEŃ PLANU:



25 0 50m
skala 1:1000



Kraków

URZĄD MIASTA KRAKOWA
BIURO PLANOWANIA PRZESTRZENNEGO



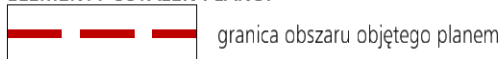
MIEJSCOWY PLAN ZAGOSPODAROWANIA PRZESTRZENNEGO „DLA WYBRANYCH OBSZARÓW PRZYRODNICZYCH MIASTA KRAKOWA” OBSZAR Nr 3

Edycja do uchwalenia

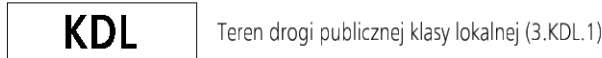
RYSUNEK PLANU - PROJEKT

Załącznik Nr 1 do Uchwały NrRady Miasta Krakowa z dnia

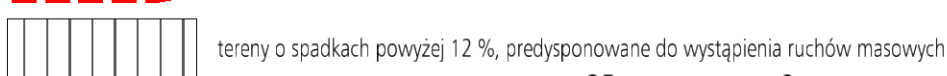
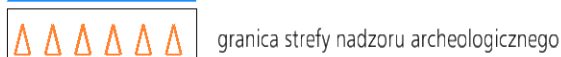
ELEMENTY USTALEŃ PLANU:



PRZEZNACZENIA TERENÓW:



ELEMENTY INFORMACYJNE NIE STANOWIĄCE USTALEŃ PLANU:



25 0 50m
skala 1:1000



Kraków

URZĄD MIASTA KRAKOWA
BIURO PLANOWANIA PRZESTRZENNEGO



MIEJSCOWY PLAN ZAGOSPODAROWANIA PRZESTRZENNEGO „DLA WYBRANYCH OBSZARÓW PRZYRODNICZYCH MIASTA KRAKOWA”

OBSZAR Nr 4

RYСУNEK PLANU - PROJEKT

Edycja do uchwalenia

Załącznik Nr 1 do Uchwały NrRady Miasta Krakowa z dnia

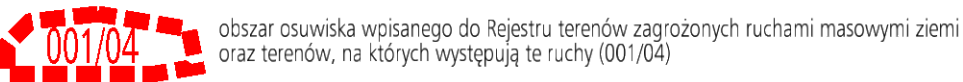
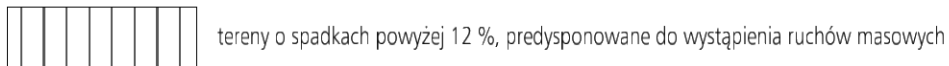

ELEMENTY USTALEŃ PLANU:



PRZEZNACZENIA TERENÓW:



ELEMENTY INFORMACYJNE NIE STANOWIĄCE USTALEŃ PLANU:



Cały obszar nr 4 znajduje się w otulinie Tenczyńskiego Parku Krajobrazowego



Kraków

URZĄD MIASTA KRAKOWA
BIURO PLANOWANIA PRZESTRZENNEGO



MIEJSCOWY PLAN ZAGOSPODAROWANIA PRZESTRZENNEGO „DLA WYBRANYCH OBSZARÓW PRZYRODNICZYCH MIASTA KRAKOWA”

OBSZAR Nr 5

RYСУNEK PLANU - PROJEKT

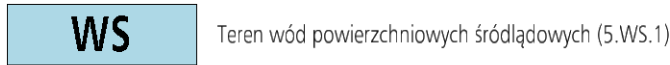
Edycja do uchwalenia

Załącznik Nr 1 do Uchwały Nr Rady Miasta Krakowa z dnia

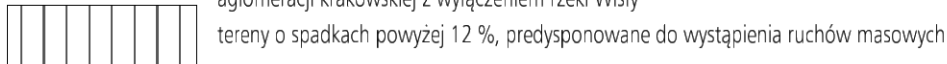
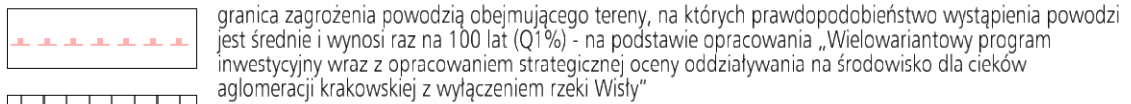

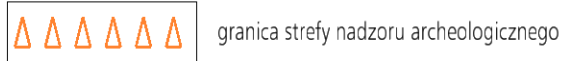
ELEMENTY USTALEŃ PLANU:



PRZEZNACZENIA TERENÓW:



ELEMENTY INFORMACYJNE NIE STANOWIĄCE USTALEŃ PLANU:



Cały obszar nr 5 znajduje się w otulinie Tenczyńskiego Parku Krajobrazowego



Kraków

URZĄD MIASTA KRAKOWA
BIURO PLANOWANIA PRZESTRZENNEGO



MIEJSCOWY PLAN ZAGOSPODAROWANIA PRZESTRZENNEGO „DLA WYBRANYCH OBSZARÓW PRZYRODNICZYCH MIASTA KRAKOWA” OBSZAR NR 6

RYSUNEK PLANU - PROJEKT


Edycja do uchwalenia

Załącznik Nr 1 do Uchwały Nr Rady Miasta Krakowa z dnia

ELEMENTY USTALEŃ PLANU:



granica obszaru objętego planem



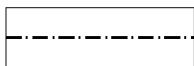
linie rozgraniczające

PRZEZNACZENIA TERENÓW:

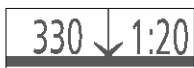


Teren lasu (6.ZL.1)

ELEMENTY INFORMACYJNE NIE STANOWIĄCE USTALEŃ PLANU:



granica administracyjna miasta



powierzchnie ograniczające lotniska Kraków-Balice



granica Tenczyńskiego Parku Krajobrazowego



otulina Tenczyńskiego Parku Krajobrazowego

Cały obszar nr 6 znajduje się w:

- Tenczyńskim Parku Krajobrazowym
- strefie ochronnej ujęcia wód powierzchniowych rzeki Rudawy - teren ochrony pośredniej



Kraków

URZĄD MIASTA KRAKOWA
BIURO PLANOWANIA PRZESTRZENNEGO



MIJSCOWY PLAN ZAGOSPODAROWANIA PRZESTRZENNEGO „DLA WYBRANYCH OBSZARÓW PRZYRODNICZYCH MIASTA KRAKOWA”

OBSZAR Nr 7

RYSUNEK PLANU - PROJEKT

Edycja do uchwalenia

Załącznik Nr 1 do Uchwały Nr Rady Miasta Krakowa z dnia

ELEMENTY USTALEŃ PLANU:

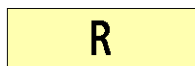


granica obszaru objętego planem




linie rozgraniczające

PRZEZNACZENIA TERENÓW:



Tereny rolnicze (7.R.1-7.R.2)



Tereny rolnicze (7.Rz.1-7.Rz.2)



Teren zieleni w parku krajobrazowym (7.ZN.1)



Tereny zieleni urządzonej (7.ZPb.1-7.ZPb.2)



Teren drogi publicznej klasy zbiorczej (7.KDZ.1)



Tereny dróg publicznych klasy dojazdowej (7.KDD.1-7.KDD.2)



Teren obsługi urzędzeń komunikacji (7.KU.1)

ELEMENTY INFORMACYJNE NIE STANOWIĄCE USTALEŃ PLANU:



granica administracyjna miasta



ciąg widokowy



punkt widokowy



granica strefy nadzoru archeologicznego



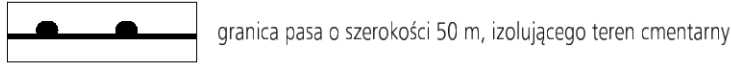
granica strefy 100 m od linii brzegu stawów pomiędzy Mydlnikami i Szczyglicami



granica Tenczyńskiego Parku Krajobrazowego



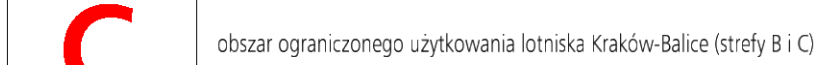
otulina Bielańsko-Tynieckiego Parku Krajobrazowego



granica pasa o szerokości 50 m, izolującego teren cmentarny



granica pasa o szerokości 150 m, izolującego teren cmentarny



obszar ograniczonego użytkowania lotniska Kraków-Balice (strefy B i C)



obszar osuwiska wpisanego do Rejestru terenów zagrożonych ruchami masowymi ziemi oraz terenów, na których występują te ruchy (009/06)



tereny o spadkach powyżej 12 %, predysponowane do wystąpienia ruchów masowych

Cały obszar nr 7 znajduje się w strefie ochronnej ujęcia wód powierzchniowych rzeki Rudawy - teren ochrony pośredniej



URZĄD MIASTA KRAKOWA
BIURO PLANOWANIA PRZESTRZENNEGO

Kraków



MIJSCOWY PLAN ZAGOSPODAROWANIA PRZESTRZENNEGO „DLA WYBRANYCH OBSZARÓW PRZYRODNICZYCH MIASTA KRAKOWA”

OBSZAR Nr 8

RYSUNEK PLANU - PROJEKT

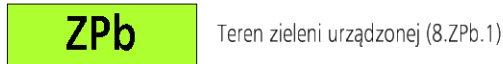
Edycja do uchwalenia

Załącznik Nr 1 do Uchwały NrRady Miasta Krakowa z dnia

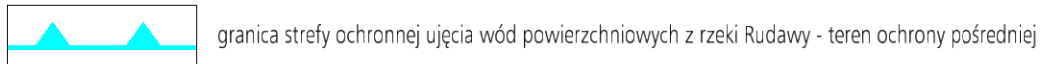
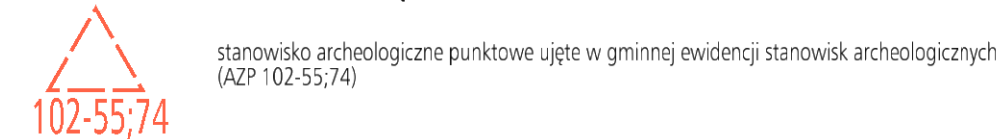
ELEMENTY USTALEŃ PLANU:



PRZEZNACZENIA TERENÓW:



ELEMENTY INFORMACYJNE NIE STANOWIĄCE USTALEŃ PLANU:



Cały obszar nr 8 znajduje się w:

- strefie nadzoru archeologicznego
- otulinie Bielańsko-Tynieckiego Parku Krajobrazowego
- obszarze ograniczonego użytkowania lotniska Kraków-Balice (strefa B)



skala 1:1000



Kraków

URZĄD MIASTA KRAKOWA
BIURO PLANOWANIA PRZESTRZENNEGO



MIEJSCOWY PLAN ZAGOSPODAROWANIA PRZESTRZENNEGO „DLA WYBRANYCH OBSZARÓW PRZYRODNICZYCH MIASTA KRAKOWA”

OBSZAR Nr 9

RYSunEK PLANU - PROJEKT


Edycja do uchwalenia

Załącznik Nr 1 do Uchwały Nr Rady Miasta Krakowa z dnia


ELEMENTY USTALEŃ PLANU:



granica obszaru objętego planem

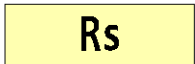


nieprzekraczalna linia zabudowy



linie rozgraniczające

PRZEZNACZENIA TERENÓW:



Tereny rolnicze (9.Rs.1-9.Rs.2)



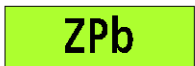
Teren zieleni urządzonej (9.ZPu.1)



Teren obsługi produkcji w gospodarstwach rolnych i rybackich (9.RU.1)



Tereny wód powierzchniowych śródlądowych (9.WS.1 - 9.WS.2)

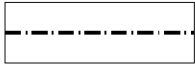


Teren zieleni urządzonej (9.ZPb.1)



Teren drogi publicznej klasy zbiorczej (9.KDZ.1)

ELEMENTY INFORMACYJNE NIE STANOWIĄCE USTALEŃ PLANU:



granica administracyjna miasta



obiekt ujęty w gminnej ewidencji zabytków (9.E-1)




granica strefy nadzoru archeologicznego



granica obszaru szczególnego zagrożenia powodzią obejmującego tereny, na których prawdopodobieństwo wystąpienia powodzi wynosi raz na 100 lat (Q1%) - na podstawie opracowania „Wielowariantowy program inwestycyjny wraz z opracowaniem strategicznej oceny oddziaływania na środowisko dla cieków aglomeracji krakowskiej z wyłączeniem rzeki Wisły”



granica udokumentowanego Głównego Zbiornika Wód Podziemnych 450 Dolina rzeki Wisła (Kraków)



granice Tenczyńskiego Parku Krajobrazowego



otulina Bielańsko-Tynieckiego Parku Krajobrazowego



granica pasa o szerokości 50 m, izolującego teren cmentarny



granica pasa o szerokości 150 m, izolującego teren cmentarny

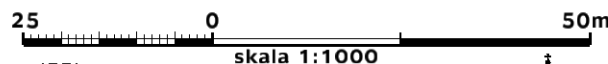


obszary ograniczonego użytkowania lotniska Kraków-Balice (strefy B i C)



przebieg głównych trasy rowerowych układu miejskiego (wg Studium)

Cały obszar nr 9 znajduje się w strefie 100 m od linii brzegu rzeki Rudawy i stawów pomiędzy Mydlnikami i Szczyglicami



Kraków

URZĄD MIASTA KRAKOWA
BIURO PLANOWANIA PRZESTRZENNEGO



MIEJSCOWY PLAN ZAGOSPODAROWANIA PRZESTRZENNEGO „DLA WYBRANYCH OBSZARÓW PRZYRODNICZYCH MIASTA KRAKOWA”

OBSZAR Nr 10

RYSUNEK PLANU - PROJEKT

Edycja do uchwalenia

Załącznik Nr 1 do Uchwały NrRady Miasta Krakowa z dnia


ELEMENTY USTALEŃ PLANU:

 granica obszaru objętego planem

 linie rozgraniczające

PRZEZNACZENIA TERENÓW:

 Teren zieleni urządzonej (10.ZP.1)

 Teren zieleni urządzonej (10.ZPb.1)

ELEMENTY INFORMACYJNE NIE STANOWIĄCE USTALEŃ PLANU:

 granica udokumentowanego Głównego Zbiornika Wód Podziemnych 450 - Dolina rzeki Wisła (Kraków)

Cały obszar nr 10 znajduje się w otulinie Bielańsko-Tynieckiego Parku Krajobrazowego

25 0 50m
skala 1:1000



Kraków

URZĄD MIASTA KRAKOWA
BIURO PLANOWANIA PRZESTRZENNEGO



MIEJSCOWY PLAN ZAGOSPODAROWANIA PRZESTRZENNEGO „DLA WYBRANYCH OBSZARÓW PRZYRODNICZYCH MIASTA KRAKOWA”

OBSZAR Nr 11

RYSunEK PLANU - PROJEKT

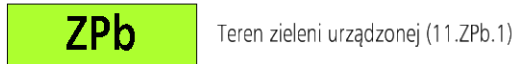
Edycja do uchwalenia

Załącznik Nr 1 do Uchwały NrRady Miasta Krakowa z dnia

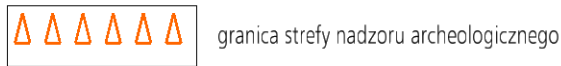
ELEMENTY USTALEŃ PLANU:



PRZEZNACZENIA TERENÓW:



ELEMENTY INFORMACYJNE NIE STANOWIĄCE USTALEŃ PLANU:



Cały obszar nr 11 znajduje się w otulinie Bielańsko-Tynieckiego Parku Krajobrazowego



skala 1:1000



Kraków

URZĄD MIASTA KRAKOWA
BIURO PLANOWANIA PRZESTRZENNEGO



MIEJSCOWY PLAN ZAGOSPODAROWANIA PRZESTRZENNEGO „DLA WYBRANYCH OBSZARÓW PRZYRODNICZYCH MIASTA KRAKOWA”

OBSZAR Nr 12

RYSUNEK PLANU - PROJEKT

Edycja do uchwalenia


Załącznik Nr 1 do Uchwały NrRady Miasta Krakowa z dnia

ELEMENTY USTALEŃ PLANU:

 granica obszaru objętego planem

 linie rozgraniczające

PRZEZNACZENIA TERENÓW:

 **ZPb** Tereny zieleni urządzonej (12.ZPb.1-12.ZPb.2)


 **ZW** Teren zieleni na obwałowaniach (12.ZW.1)


 **ZWs/ZZ** Tereny zieleni nadrzecznej w obszarze szczególnego zagrożenia powodzią (12.ZWs/ZZ.1-12.ZWs/ZZ.2)


 **WS** Teren wód powierzchniowych (12.WS.1)


ELEMENTY INFORMACYJNE NIE STANOWIĄCE USTALEŃ PLANU:


 **12.E-1** obszar ujęty w gminnej ewidencji zabytków (12.E-1)

 granica strefy ochronnej ujęcia wód powierzchniowych z rzeki Rudawy - teren ochrony pośredniej


 granica strefy ochronnej ujęcia wód powierzchniowych z rzeki Rudawy - teren ochrony bezpośredniej

 granica strefy 100 m od linii brzegu rzeki Rudawy oraz stawów pomiędzy Mydlnikami i Szczyglicami

 granica obszaru szczególnego zagrożenia powodzią obejmującego tereny, na których prawdopodobieństwo wystąpienia powodzi wynosi raz na 100 lat (Q1%) - na podstawie opracowania „Wielowariantowy program inwestycyjny wraz z opracowaniem strategicznej oceny oddziaływania na środowisko dla cieków aglomeracji krakowskiej z wyłączeniem rzeki Wisły”

 obszar ograniczonego użytkowania lotniska Kraków-Balice (strefa C)

 przebieg głównych tras rowerowych układu miejskiego (wg Studium)

 granica udokumentowanego Głównego Zbiornika Wód Podziemnych 450 Dolina rzeki Wisła (Kraków)

 granica udokumentowanego Głównego Zbiornika Wód Podziemnych 450 Dolina rzeki Wisła (Kraków)

Cały obszar nr 12 znajduje się w:

-otulinie Bielańsko-Tynieckiego Parku Krajobrazowego

25 0 50m
skala 1:1000



Kraków

URZĄD MIASTA KRAKOWA
BIURO PLANOWANIA PRZESTRZENNEGO



MIJSCOWY PLAN ZAGOSPODAROWANIA PRZESTRZENNEGO „DLA WYBRANYCH OBSZARÓW PRZYRODNICZYCH MIASTA KRAKOWA”

OBSZAR Nr 13

RYSUNEK PLANU - PROJEKT

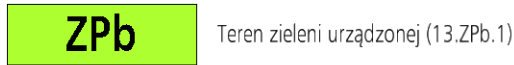
Edycja do uchwalenia

Załącznik Nr 1 do Uchwały Nr Rady Miasta Krakowa z dnia

ELEMENTY USTALEŃ PLANU:



PRZEZNACZENIA TERENÓW:



ELEMENTY INFORMACYJNE NIE STANOWIĄCE USTALEŃ PLANU:



stanowisko archeologiczne punktowe ujęte w gminnej ewidencji stanowisk archeologicznych (AZP 102-55;85)

Cały obszar nr 13 znajduje się w:

- strefie nadzoru archeologicznego
- zasięgu udokumentowanego Głównego Zbiornika Wód Podziemnych 450 - Dolina rzeki Wisła (Kraków)
- otulinie Bielańsko-Tynieckiego Parku Krajobrazowego



skala 1:1000



Kraków

URZĄD MIASTA KRAKOWA
BIURO PLANOWANIA PRZESTRZENNEGO



MIEJSCOWY PLAN ZAGOSPODAROWANIA PRZESTRZENNEGO „DLA WYBRANYCH OBSZARÓW PRZYRODNICZYCH MIASTA KRAKOWA”



OBSZAR Nr 14

RYSUNEK PLANU - PROJEKT





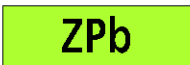

Edycja do uchwalenia

Załącznik Nr 1 do Uchwały Nr Rady Miasta Krakowa z dnia
















ELEMENTY USTALEŃ PLANU:

	granica obszaru objętego planem
	linie rozgraniczające

PRZEZNACZENIE TERENU:

	Tereny rolnicze (14.R.1-14.R.4)		Teren infrastruktury technicznej - wodociągi (14.W.1)
	Tereny rolnicze (14.Rz.1-14.Rz.2)		Teren drogi wewnętrznej (14.KDW.1)
	Tereny zieleni urządzonej (14.ZPb.1-14.ZPb.2)		Tereny ciągów pieszo-rowerowych (14.KDX.1-14.KDX.2)

ELEMENTY INFORMACYJNE NIE STANOWIĄCE USTALEŃ PLANU:

	granica administracyjna miasta		granica strefy 100 m od linii brzegu stawów między Mydnikami i Szczyglicami
	punkt widokowy		granica Tenczyńskiego Parku Krajobrazowego
	stanowiska archeologiczne punktowe ujęte w gminnej ewidencji zabytków archeologicznych (AZP 102-55;96, AZP 102-55;97)		granica otuliny Bielańsko-Tynieckiego Parku Krajobrazowego
	stanowiska archeologiczne obszarowe ujęte w gminnej ewidencji zabytków archeologicznych (AZP 102-55;89, AZP 102-55;98, AZP 102-55;136)		tereny o spadkach powyżej 12 %, predysponowane do wystąpienia ruchów masowych
	granica strefy nadzoru archeologicznego		powierzchnie ograniczające lotniska Kraków-Balice
	historyczny układ drożny		obszary ograniczonego użytkowania lotniska Kraków-Balice (strefy A, B, C)
	granice udokumentowanego Głównego Zbiornika Wód Podziemnych 450 - Dolina rzeki Wiśla (Kraków)		granica strefy uciążliwości (150 m od krawędzi jezdni) wchodzącej w skład obszaru ponadnormatywnego oddziaływania autostrady A4 na środowisko - wg decyzji o ustaleniu lokalizacji autostrady A4
	granica strefy ochronnej ujęcia wód powierzchniowych z rzeki Rudawy - teren ochrony pośredniej		



Kraków

URZĄD MIASTA KRAKOWA
BIURO PLANOWANIA PRZESTRZENNEGO



MIEJSCOWY PLAN ZAGOSPODAROWANIA PRZESTRZENNEGO „DLA WYBRANYCH OBSZARÓW PRZYRODNICZYCH MIASTA KRAKOWA”


OBSZAR Nr 15

RYСУNEK PLANU - PROJEKT

Edycja do uchwalenia

Załącznik Nr 1 do Uchwały Nr Rady Miasta Krakowa z dnia

ELEMENTY USTALEŃ PLANU:

 granica obszaru objętego planem

 linie rozgraniczające

PRZEZNACZENIA TERENÓW:

R Tereny rolnicze (15.R.1-15.R.2)

ZPb Teren zieleni urządzonej (ZPb.1)


WS Teren wód powierzchniowych śródlądowych (15.WS.1)

KDG Teren drogi publicznej klasy głównej (15.KDG.1)

KDD Teren drogi publicznej klasy dojazdowej (15.KDD.1)


KDX Teren ciągu pieszo-rowerowego (15.KDX.1-15.KDX.2)

ELEMENTY INFORMACYJNE NIE STANOWIĄCE USTALEŃ PLANU:

 powiązania widokowe pomiędzy obiektami fortecznymi



102-55;86


stanowiska archeologiczne punktowe ujęte w gminnej ewidencji stanowisk archeologicznych (AZP 102-55;86, AZP 102-55;92)

 granica strefy nadzoru archeologicznego

 granica udokumentowanego Głównego Zbiornika Wód Podziemnych 450 - Dolina rzeki Wisła (Kraków)

 granica strefy 100 m od linii brzegu rzeki Rudawy

 granica obszaru narażonego na zalanie w przypadku zniszczenia lub uszkodzenia wału przeciwpowodziowego, przy wyznaczaniu którego przyjęto przepływ o prawdopodobieństwie wystąpienia powodzi wynoszącym raz na 100 lat (Q1%) - na podstawie map zagrożenia powodziowego

 granica obszaru szczególnego zagrożenia powodzią obejmującego tereny, na których prawdopodobieństwo wystąpienia powodzi wynosi raz na 100 lat (Q1%) - na podstawie opracowania „Wielowariantowy program inwestycyjny wraz z opracowaniem strategicznej oceny oddziaływania na środowisko dla cieków aglomeracji krakowskiej z wyłączeniem rzeki Wisły”

 granica obszaru, dla którego prawdopodobieństwo wystąpienia powodzi wynosi raz na 500 lat (Q0,2%) - na podstawie map zagrożenia powodziowego

 tereny o spadkach powyżej 12 %, predysponowane do wystąpienia ruchów masowych

 przebieg głównych tras rowerowych układu miejskiego (wg Studium)

Cały obszar nr 15 znajduje się w otulinie Bielańsko-Tynieckiego Parku Krajobrazowego

25 0 50m
skala 1:1000



Kraków

URZĄD MIASTA KRAKOWA
BIURO PLANOWANIA PRZESTRZENNEGO



MIEJSCOWY PLAN ZAGOSPODAROWANIA PRZESTRZENNEGO „DLA WYBRANYCH OBSZARÓW PRZYRODNICZYCH MIASTA KRAKOWA”

OBSZAR Nr 16

RYСУNEK PLANU - PROJEKT

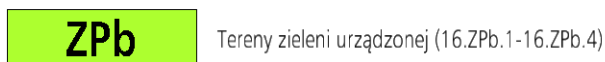
Edycja do uchwalenia

Załącznik Nr 1 do Uchwały Nr Rady Miasta Krakowa z dnia

ELEMENTY USTALEŃ PLANU:



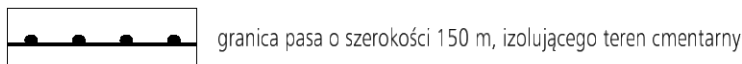
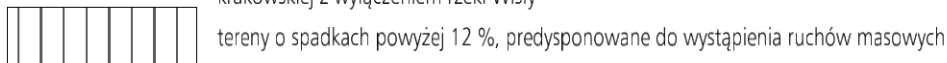
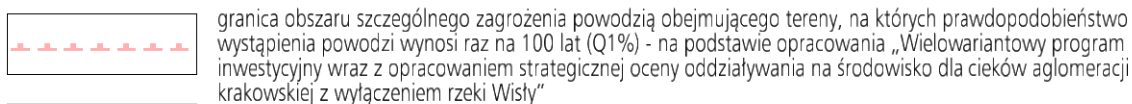

PRZEZNACZENIA TERENÓW:



ELEMENTY INFORMACYJNE NIE STANOWIĄCE USTALEŃ PLANU:



stanowisko archeologiczne punktowe ujęte w gminnej ewidencji stanowisk archeologicznych (AZP 102-55;110)



Cały obszar nr 16 znajduje się w:
- strefie nadzoru archeologicznego
- otulinie Bielańsko-Tynieckiego Parku Krajobrazowego

25 0 50m
skala 1:1000



Kraków

URZĄD MIASTA KRAKOWA
BIURO PLANOWANIA PRZESTRZENNEGO



MIEJSCOWY PLAN ZAGOSPODAROWANIA PRZESTRZENNEGO „DLA WYBRANYCH OBSZARÓW PRZYRODNICZYCH MIASTA KRAKOWA”

OBSZAR Nr 17

RYСУNEK PLANU - PROJEKT

Edycja do uchwalenia

Załącznik Nr 1 do Uchwały NrRady Miasta Krakowa z dnia

ELEMENTY USTALEŃ PLANU:

 granica obszaru objętego planem

 linie rozgraniczające

PRZEZNACZENIE TERENU:

 Teren rolniczy (17.Rz.1)

 Tereny zieleni urządzonej (17.ZPb.1-17.ZPb.3)

 Teren drogi publicznej klasy dojazdowej (17.KDD.1)

ELEMENTY INFORMACYJNE NIE STANOWIĄCE USTALEŃ PLANU:

 kapliczka ujęta w gminnej ewidencji zabytków (17.E-1)

 tereny o spadkach powyżej 12 %, predysponowane do wystąpienia ruchów masowych

 izofona hałasu drogowego $L_{dwn} = 68$ dB wg mapy akustycznej Krakowa z 2017 r.

 granica Bielańsko-Tynieckiego Parku Krajobrazowego

 otulina Bielańsko-Tynieckiego Parku Krajobrazowego

Cały obszar nr 17 znajduje się w:

- strefie nadzoru archeologicznego
- Bielańsko-Tynieckim Parku Krajobrazowym

25 0 50m
skala 1:1000



Kraków

URZĄD MIASTA KRAKOWA
BIURO PLANOWANIA PRZESTRZENNEGO



MIEJSCOWY PLAN ZAGOSPODAROWANIA PRZESTRZENNEGO „DLA WYBRANYCH OBSZARÓW PRZYRODNICZYCH MIASTA KRAKOWA”

OBSZAR Nr 18

RYСУNEK PLANU - PROJEKT

Edycja do uchwalenia

Załącznik Nr 1 do Uchwały NrRady Miasta Krakowa z dnia

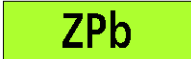
ELEMENTY USTALEŃ PLANU:

 granica obszaru objętego planem

 linie rozgraniczające

PRZEZNACZENIE TERENÓW:

 Tereny rolnicze (18.R.1-18.R.2)

 Teren zieleni urządzonej (18.ZPb.1)

 Teren drogi publicznej klasy lokalnej (18.KDL.1)

ELEMENTY INFORMACYJNE NIE STANOWIĄCE USTALEŃ PLANU:



stanowiska archeologiczne punktowe ujęte w gminnej ewidencji zabytków archeologicznych (AZP 101-58;59, AZP 101-58;60)



tereny o spadkach powyżej 12 %, predisponowane do wystąpienia ruchów masowych

25 0 50m
skala 1:1000



Kraków

URZĄD MIASTA KRAKOWA
BIURO PLANOWANIA PRZESTRZENNEGO



MIEJSCOWY PLAN ZAGOSPODAROWANIA PRZESTRZENNEGO „DLA WYBRANYCH OBSZARÓW PRZYRODNICZYCH MIASTA KRAKOWA”

OBSZAR Nr 19

RYSUNEK PLANU - PROJEKT

Edycja do uchwalenia


Załącznik Nr 1 do Uchwały Nr Rady Miasta Krakowa z dnia

ELEMENTY USTALEŃ PLANU:


 granica obszaru objętego planem

 linie rozgraniczające

 nieprzekraczalne linie zabudowy

 obowiązujące linie zabudowy


PRZEZNACZENIA TERENÓW:

 ZPp Teren zieleni urządzonej (19.ZPp.1)


 WS Teren wód powierzchniowych śródlądowych (19.WS.1)


 US Teren sportu i rekreacji (19.US.1)

 KDD Tereny dróg publicznych klasy dojazdowej (19.KDD.1-19.KDD.4)

 KDW Teren drogi wewnętrznej (19.KDW.1)

ELEMENTY INFORMACYJNE NIE STANOWIĄCE USTALEŃ PLANU:

 A-604 obiekty i obszary wpisane do rejestru zabytków (A-604)

 granica zagrożenia powodzią obejmującego tereny, na których prawdopodobieństwo wystąpienia powodzi wynosi raz na 100 lat (Q1%) - na podstawie opracowania firmy MGGP pn. „Konceptcja odwodnienia i poprawy bezpieczeństwa powodziowego miasta Krakowa”.

25 0 50m
skala 1:1000



Kraków

URZĄD MIASTA KRAKOWA
BIURO PLANOWANIA PRZESTRZENNEGO




MIEJSCOWY PLAN ZAGOSPODAROWANIA PRZESTRZENNEGO „DLA WYBRANYCH OBSZARÓW PRZYRODNICZYCH MIASTA KRAKOWA” OBSZAR Nr 20

RYSUNEK PLANU - PROJEKT


Edycja do uchwalenia

Załącznik Nr 1 do Uchwały Nr Rady Miasta Krakowa z dnia

ELEMENTY USTALEŃ PLANU:

 granica obszaru objętego planem

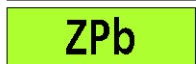
 linie rozgraniczające

 granica i obszar strefy ochrony konserwatorskiej obiektu wpisanego do rejestru zabytków

PRZEZNACZENIA TERENÓW:

 R Tereny rolnicze (20.R.1-20.R.5)

 Rz Tereny rolnicze (20.Rz.1-20.Rz.3)

 ZPb Tereny zieleni urządzonej (20.ZPb.1-20.ZPb.5)


 KDD Teren drogi publicznej klasy dojazdowej (20.KDD.1)

 KDX Tereny ciągów pieszo-rowerowych (20.KDX.1-20.KDX.4)


ELEMENTY INFORMACYJNE NIE STANOWIĄCE USTALEŃ PLANU:

 granica administracyjna miasta

 powiązania widokowe pomiędzy obiektami fortecznymi

 stanowiska archeologiczne punktowe ujęte w gminnej ewidencji stanowisk archeologicznych (AZP 102-55;108, AZP 102-55;109, AZP 102-55;125)


 stanowisko archeologiczne obszarowe ujęte w gminnej ewidencji stanowisk archeologicznych (AZP 102-55;88)

 rowy i ciekі

 granica strefy ochronnej ujęcia wód powierzchniowych z rzeki Sanki - terenu ochrony pośredniej

 tereny o spadkach powyżej 12%, predysponowane do wystąpienia ruchów masowych

 przebieg głównych tras rowerowych układu miejskiego (wg Studium)

 granica pasa o szerokości 150 m, izolującego teren cmentarny

 granica Bielańsko-Tynieckiego Parku Krajobrazowego

 otulina Bielańsko-Tynieckiego Parku Krajobrazowego

Cały obszar nr 20 znajduje się w:

- strefie nadzoru archeologicznego
- Bielańsko-Tynieckim Parku Krajobrazowym

25 0 50m
skala 1:1000



Kraków

URZĄD MIASTA KRAKOWA
BIURO PLANOWANIA PRZESTRZENNEGO



MIEJSCOWY PLAN ZAGOSPODAROWANIA PRZESTRZENNEGO „DLA WYBRANYCH OBSZARÓW PRZYRODNICZYCH MIASTA KRAKOWA” OBSZAR Nr 21

RYSUNEK PLANU - PROJEKT


Edycja do uchwalenia

Załącznik Nr 1 do Uchwały Nr Rady Miasta Krakowa z dnia

ELEMENTY USTALEŃ PLANU:

 granica obszaru objętego planem

 linie rozgraniczające

 granica i obszar strefy ochrony konserwatorskiej obiektu wpisanego do rejestru zabytków

PRZEZNACZENIA TERENÓW:

 Teren rolniczy (21.Rz.1)

 Teren zieleni urządzonej (21.ZPb.1)


 Teren zieleni urządzonej (21.ZPf.1)

 Teren drogi publicznej klasy dojazdowej (21.KDD.1)


ELEMENTY INFORMACYJNE NIE STANOWIĄCE USTALEŃ PLANU:

 punkt widokowy

 powiązania widokowe pomiędzy obiektami fortecznymi

 obiekty i obszar wpisany do rejestru zabytków (A-637)

 stanowisko archeologiczne obszarowe ujęte w gminnej ewidencji stanowisk archeologicznych (AZP 102-55;88)

 tereny o spadkach powyżej 12%, predysponowane do wystąpienia ruchów masowych

Cały obszar nr 21 znajduje się w:

-strefie nadzoru archeologicznego

-Bieleńsko-Tynieckim Parku Krajobrazowym

25 0 50m
skala 1:1000



Kraków

URZĄD MIASTA KRAKOWA
BIURO PLANOWANIA PRZESTRZENNEGO



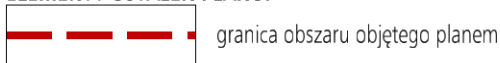
MIEJSCOWY PLAN ZAGOSPODAROWANIA PRZESTRZENNEGO „DLA WYBRANYCH OBSZARÓW PRZYRODNICZYCH MIASTA KRAKOWA” OBSZAR Nr 22

RYSUNEK PLANU - PROJEKT

Edycja do uchwalenia

Załącznik Nr 1 do Uchwały NrRady Miasta Krakowa z dnia

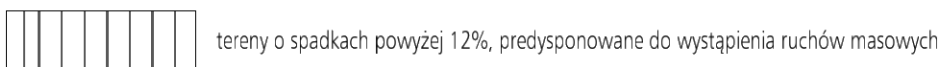
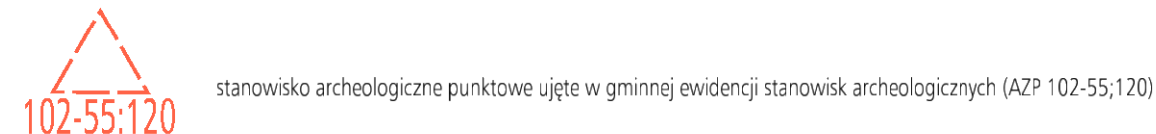
ELEMENTY USTALEŃ PLANU:



PRZEZNACZENIA TERENÓW:



ELEMENTY INFORMACYJNE NIE STANOWIĄCE USTALEŃ PLANU:



Cały obszar nr 22 znajduje się w:

-strefie nadzoru archeologicznego

-Bieleńsko-Tynieckim Parku Krajobrazowym



Kraków

URZĄD MIASTA KRAKOWA
BIURO PLANOWANIA PRZESTRZENNEGO




MIEJSCOWY PLAN ZAGOSPODAROWANIA PRZESTRZENNEGO „DLA WYBRANYCH OBSZARÓW PRZYRODNICZYCH MIASTA KRAKOWA” OBSZAR Nr 23

RYSunEK PLANU - PROJEKT

Edycja do uchwalenia


Załącznik Nr 1 do Uchwały NrRady Miasta Krakowa z dnia

ELEMENTY USTALEŃ PLANU:

 granica obszaru objętego planem


 linie rozgraniczające

PRZEZNACZENIA TERENÓW:

 **ZPb** Teren zieleni urządzonej (23.ZPb.1)

ELEMENTY INFORMACYJNE NIE STANOWIĄCE USTALEŃ PLANU:

 granica strefy nadzoru archeologicznego

 tereny o spadkach powyżej 12%, predysponowane do wystąpienia ruchów masowych

Cały obszar nr 23 znajduje się w Bielańsko - Tynieckim Parku Krajobrazowym

25 0 50m
skala 1:1000



Kraków

URZĄD MIASTA KRAKOWA
BIURO PLANOWANIA PRZESTRZENNEGO



MIEJSCOWY PLAN ZAGOSPODAROWANIA PRZESTRZENNEGO „DLA WYBRANYCH OBSZARÓW PRZYRODNICZYCH MIASTA KRAKOWA ” OBSZAR Nr 24

RYSUNEK PLANU - PROJEKT

Edycja do uchwalenia


Załącznik Nr 1 do Uchwały NrRady Miasta Krakowa z dnia

ELEMENTY USTALEŃ PLANU:

 granica obszaru objętego planem


 linie rozgraniczające

PRZEZNACZENIA TERENÓW:

 Teren zieleni urządzonej (24.ZPb.1)

ELEMENTY INFORMACYJNE NIE STANOWIĄCE USTALEŃ PLANU:

 obszar osuwiska wpisanego do Rejestru terenów zagrożonych ruchami masowymi ziemi oraz terenów, na których występują te ruchy (008/07)

 tereny o spadkach powyżej 12%, predysponowane do wystąpienia ruchów masowych

Cały obszar nr 24 znajduje się w Bielańsko-Tynieckim Parku Krajobrazowym

25 0 50m
skala 1:1000



Kraków

URZĄD MIASTA KRAKOWA
BIURO PLANOWANIA PRZESTRZENNEGO



MIJSCOWY PLAN ZAGOSPODAROWANIA PRZESTRZENNEGO „DLA WYBRANYCH OBSZARÓW PRZYRODNICZYCH MIASTA KRAKOWA” OBSZAR Nr 25

RYСУNEK PLANU - PROJEKT

Edycja do uchwalenia

Załącznik Nr 1 do Uchwały Nr Rady Miasta Krakowa z dnia

ELEMENTY USTALEŃ PLANU:

 granica obszaru objętego planem

 linie rozgraniczające

PRZEZNACZENIA TERENÓW:

 Teren rolniczy (25.Rz.1)


 Teren zieleni urządzonej (25.ZPb.1)


 Teren drogi publicznej klasy dojazdowej (25.KDD.1)

ELEMENTY INFORMACYJNE NIE STANOWIĄCE USTALEŃ PLANU:

 strefa nadzoru archeologicznego

 obszar osuwisk wpisanych do Rejestru terenów zagrożonych ruchami masowymi ziemi oraz terenów, na których występują te ruchy (007/07, 005/07)

 tereny o spadkach powyżej 12%, predysponowane do wystąpienia ruchów masowych

 przebieg głównych tras rowerowych układu miejskiego (wg Studium)

Cały obszar nr 25 znajduje się w Bielańsko - Tynieckim Parku Krajobrazowym

25 0 50m
skala 1:1000



Kraków

URZĄD MIASTA KRAKOWA
BIURO PLANOWANIA PRZESTRZENNEGO



MIEJSCOWY PLAN ZAGOSPODAROWANIA PRZESTRZENNEGO „DLA WYBRANYCH OBSZARÓW PRZYRODNICZYCH MIASTA KRAKOWA”

OBSZAR Nr 26

RYSUNEK PLANU - PROJEKT

Edycja do uchwalenia

Załącznik Nr 1 do Uchwały NrRady Miasta Krakowa z dnia

ELEMENTY USTALEŃ PLANU:

 granica obszaru objętego planem

 linie rozgraniczające

PRZEZNACZENIA TERENÓW:

 **ZP** Teren zieleni urządzonej (26.ZP.1)

 **ZPb** Teren zieleni urządzonej (26.ZPb.1)

ELEMENTY INFORMACYJNE NIE STANOWIĄCE USTALEŃ PLANU:

 tereny o spadkach powyżej 12%, predysponowane do wystąpienia ruchów masowych

Cały obszar nr 26 znajduje się w zasięgu udokumentowanego Głównego Zbiornika Wód Podziemnych 451 Subzbiornik Bogucice

25 0 50m
skala 1:1000



Kraków

URZĄD MIASTA KRAKOWA
BIURO PLANOWANIA PRZESTRZENNEGO



MIEJSCOWY PLAN ZAGOSPODAROWANIA PRZESTRZENNEGO „DLA WYBRANYCH OBSZARÓW PRZYRODNICZYCH MIASTA KRAKOWA” OBSZAR Nr 27

RYSUNEK PLANU - PROJEKT

Edycja do uchwalenia


Załącznik Nr 1 do Uchwały NrRady Miasta Krakowa z dnia

ELEMENTY USTALEŃ PLANU:

 granica obszaru objętego planem

 linie rozgraniczające


PRZEZNACZENIA TERENÓW:

 Tereny zieleni izolacyjnej (27.ZI.1-27.ZI.2)

 Teren drogi publicznej klasy głównej (27.KDG.1)

 Teren drogi publicznej klasy dojazdowej (27.KDD.1)

ELEMENTY INFORMACYJNE NIE STANOWIĄCE USTALEŃ PLANU:

 rowy i cieki

Cały obszar nr 27 znajduje się w:

- Białańsko-Tynieckim Parku Krajobrazowym
- powierzchni ograniczającej lotnisko Kraków-Balice
- strefie ochronnej ujęcia wód powierzchniowych z rzeki Sanki - teren ochrony bezpośredniej i pośredniej

25 0 50m
skala 1:1000



Kraków

URZĄD MIASTA KRAKOWA
BIURO PLANOWANIA PRZESTRZENNEGO




MIEJSCOWY PLAN ZAGOSPODAROWANIA PRZESTRZENNEGO „DLA WYBRANYCH OBSZARÓW PRZYRODNICZYCH MIASTA KRAKOWA” OBSZAR Nr 28

RYSUNEK PLANU - PROJEKT

Edycja do uchwalenia

Załącznik Nr 1 do Uchwały Nr Rady Miasta Krakowa z dnia

ELEMENTY USTALEŃ PLANU:


 granica obszaru objętego planem

 linie rozgraniczające

PRZEZNACZENIA TERENÓW:

 Teren zieleni izolacyjnej (28.ZI.1)

ELEMENTY INFORMACYJNE NIE STANOWIĄCE USTALEŃ PLANU:

 rowy i ciekі

 powierzchnie ograniczające lotniska Kraków-Balice

 granica strefy uciążliwości (150m od krawędzi jezdni) wchodzącej w skład obszaru ponadnormatywnego oddziaływania autostrady A4 na środowisko - wg decyzji o ustaleniu lokalizacji autostrady A4

Cały obszar nr 28 znajduje się w:

-obszarze narażonym na zalanie w przypadku zniszczenia lub uszkodzenia wału przeciwpowodziowego, przy wyznaczeniu którego przyjęto przepływ o prawdopodobieństwie wystąpienia powodzi wynoszącym raz na 100 lat (Q1%) - na podstawie map zagrożenia powodziowego -Bieleńsko-Tynieckim Parku Krajobrazowym

25 0 50m
skala 1:1000



URZĄD MIASTA KRAKOWA
BIURO PLANOWANIA PRZESTRZENNEGO

Kraków



MIEJSCOWY PLAN ZAGOSPODAROWANIA PRZESTRZENNEGO „DLA WYBRANYCH OBSZARÓW PRZYRODNICZYCH MIASTA KRAKOWA” OBSZAR Nr 29

RYSUNEK PLANU - PROJEKT



Edycja do uchwalenia

Załącznik Nr 1 do Uchwały Nr Rady Miasta Krakowa z dnia

















ELEMENTY USTALEŃ PLANU:

	granica obszaru objętego planem		linie rozgraniczające
--	---------------------------------	---	-----------------------

PRZEZNACZENIA TERENÓW:

	Rp	Tereny rolnicze (29.Rp.1-29.Rp.2)		WS	Teren wód powierzchniowych śródlądowych (28.WS.1)
	Rz	Tereny rolnicze (28.Rz.1-28.Rz.4)		W	Teren infrastruktury technicznej - wodociągi (29.W.1)
	ZN	Teren zieleni w parku krajobrazowym (29.ZN.1)		KDG	Teren drogi publicznej klasy głównej (29.KDG.1)
	ZPb	Tereny zieleni urządzonej (29.ZPb.1-29.ZPb.4)		KDL	Teren drogi publicznej klasy lokalnej (29.KDL.1)
	ZW	Tereny zieleni na obwałowaniach (29.ZW.1-29.ZW.2)		KDD	Tereny dróg publicznych klasy dojazdowej (29.KDD.1-29.KDD.3)
	ZWs/ZZ	Tereny zieleni nadrzecznej w obszarze szczególnego zagrożenia powodzią (29.ZWs/ZZ.1 - 29.ZWs/ZZ.2)		KDW	Teren drogi wewnętrznej (29.KDW.1)

ELEMENTY INFORMACYJNE NIE STANOWIĄCE USTALEŃ PLANU:

	granica administracyjna miasta		granica obszaru, dla którego prawdopodobieństwo wystąpienia powodzi wynosi raz na 500 lat (Q0,2%) - na podstawie map zagrożenia powodziowego
	stanowisko archeologiczne punktowe ujęte w gminnej ewidencji stanowisk archeologicznych (AZP 103-55;65)		granica obszaru narażonego na zalanie w przypadku zniszczenia lub uszkodzenia wału przeciwpowodziowego, przy wyznaczaniu którego przyjęto przepływ o prawdopodobieństwie wystąpienia powodzi wynoszącym raz na 100 lat (Q1%) - na podstawie map zagrożenia powodziowego
	stanowisko archeologiczne obszarowe ujęte w gminnej ewidencji stanowisk archeologicznych (AZP 103-55;64)		obszary osuwisk wpisanych do Rejestru terenów zagrożonych ruchami masowymi ziemi oraz terenów, na których występują te ruchy (071/07, 072/07, 073/07)
	granica strefy nadzoru archeologicznego		teren o spadkach powyżej 12% predisponowane do wystąpienia ruchów masowych
	rowy i ciekі		powierzchnie ograniczające lotniska Kraków-Balice
	granica strefy ochronnej ujęcia wód powierzchniowych z rzeki Sanki - terenu ochrony bezpośredniej		granica strefy uciążliwości (150 m od krawędzi jezdni) wchodzącej w skład obszaru ponadnormatywnego oddziaływania autostrady A4 na środowisko - wg decyzji o ustaleniu lokalizacji autostrady A4
	granica strefy ochronnej ujęcia wód powierzchniowych z rzeki Sanki - terenu ochrony pośredniej		przebieg głównych tras rowerowych układu miejskiego (wg Studium)
	granica strefy 100 m od linii brzegu rzeki Sanki		
	granica obszaru szczególnego zagrożenia powodzią obejmującego tereny, na których prawdopodobieństwo wystąpienia powodzi wynosi raz na 100 lat (Q1%) - na podstawie map zagrożenia powodziowego		

Cały obszar nr 29 znajduje się w Bielańsko-Tynieckim Parku Krajobrazowym

25 0 50m
skala 1:1000



URZĄD MIASTA KRAKOWA
BIURO PLANOWANIA PRZESTRZENNEGO

Kraków



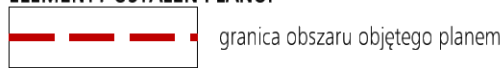
MIEJSCOWY PLAN ZAGOSPODAROWANIA PRZESTRZENNEGO „DLA WYBRANYCH OBSZARÓW PRZYRODNICZYCH MIASTA KRAKOWA” OBSZAR Nr 30

RYSUNEK PLANU - PROJEKT


Edycja do uchwalenia

Załącznik Nr 1 do Uchwały Nr Rady Miasta Krakowa z dnia

ELEMENTY USTALEŃ PLANU:

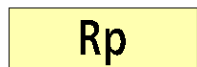


granica obszaru objętego planem



linie rozgraniczające

PRZEZNACZENIA TERENÓW:



Teren rolniczy (30.Rp.1)



Teren rolniczy (30.Rz.1)



Tereny zieleni na obwałowaniach (30.ZW.1-30.ZW.2)

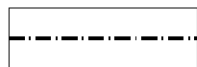


Tereny zieleni nadrzecznej w obszarze szczególnego zagrożenia powodzią (30.ZWs/ZZ.1-30.ZWs/ZZ.2)

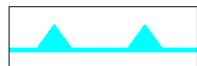


Teren wód powierzchniowych śródlądowych (30.WS.1)

ELEMENTY INFORMACYJNE NIE STANOWIĄCE USTALEŃ PLANU:



granica administracyjna miasta



granica strefy ochronnej ujęcia wód powierzchniowych z rzeki Sanki - terenu ochrony pośredniej



granica strefy 100 m od linii brzegu rzeki Sanki



granica obszaru narażonego na zalanie w przypadku zniszczenia lub uszkodzenia wału przeciwpowodziowego, przy wyznaczeniu którego przyjęto przepływ o prawdopodobieństwie wystąpienia powodzi wynoszącym raz na 100 lat (Q1%) - na podstawie map zagrożenia powodziowego



granica obszaru, dla którego prawdopodobieństwo wystąpienia powodzi wynosi raz na 500 lat (Q0,2%) - na podstawie map zagrożenia powodziowego



granica obszaru szczególnego zagrożenia powodzią obejmującego tereny, na których prawdopodobieństwo wystąpienia powodzi wynosi raz na 100 lat (Q1%) - na podstawie map zagrożenia powodziowego



powierzchnie ograniczające lotniska Kraków-Balice

Cały obszar nr 30 znajduje się w:

- Bielańsko-Tynieckim Parku Krajobrazowym

- strefie uciążliwości (150 m od krawędzi jezdni) wchodzącej w skład obszaru ponadnormatywnego oddziaływania autostrady A4 na środowisko - wg decyzji o ustaleniu lokalizacji autostrady A4



Kraków

URZĄD MIASTA KRAKOWA
BIURO PLANOWANIA PRZESTRZENNEGO




MIJSCOWY PLAN ZAGOSPODAROWANIA PRZESTRZENNEGO „DLA WYBRANYCH OBSZARÓW PRZYRODNICZYCH MIASTA KRAKOWA” OBSZAR Nr 31

RYСУNEK PLANU - PROJEKT

Edycja do uchwalenia

Załącznik Nr 1 do Uchwały NrRady Miasta Krakowa z dnia

ELEMENTY USTALEŃ PLANU:

 granica obszaru objętego planem

 linie rozgraniczające

PRZEZNACZENIA TERENÓW:


 **ZN** Teren zieleni w parku krajobrazowym (31.ZN.1)

 **ZP** Teren zieleni urządzonej (31.ZP.1)

 **KDD** Teren drogi publicznej klasy dojazdowej (31.KDD.1)

 **KDL** Teren drogi publicznej klasy lokalnej (31.KDL.1)

ELEMENTY INFORMACYJNE NIE STANOWIĄCE USTALEŃ PLANU:

 tereny o spadkach powyżej 12 %, predysponowane do wystąpienia ruchów masowych

 powierzchnie ograniczające lotniska Kraków-Balice

Cały obszar nr 31 znajduje się w:

- strefie nadzoru archeologicznego
- Bielańsko-Tynieckim Parku Krajobrazowym

25 0 50m
skala 1:1000



Kraków

URZĄD MIASTA KRAKOWA
BIURO PLANOWANIA PRZESTRZENNEGO



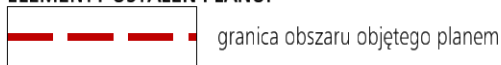
MIJSCOWY PLAN ZAGOSPODAROWANIA PRZESTRZENNEGO „DLA WYBRANYCH OBSZARÓW PRZYRODNICZYCH MIASTA KRAKOWA” OBSZAR Nr 32

RYСУNEK PLANU - PROJEKT

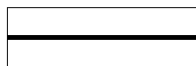
Edycja do uchwalenia

Załącznik Nr 1 do Uchwały Nr Rady Miasta Krakowa z dnia

ELEMENTY USTALEŃ PLANU:



granica obszaru objętego planem



linie rozgraniczające

PRZEZNACZENIA TERENÓW:



Teren rolniczy (32.Rz.1)



Tereny zieleni na obwałowaniach (32.ZW.1-32.ZW.2)

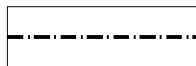


Tereny zieleni nadrzecznej w obszarze szczególnego zagrożenia powodzią (32.ZWs/ZZ.1-32.ZWs/ZZ.3)



Teren wód powierzchniowych śródlądowych (32.WS.1)

ELEMENTY INFORMACYJNE NIE STANOWIĄCE USTALEŃ PLANU:



granica administracyjna miasta



powiązania widokowe pomiędzy obiektami fortecznymi



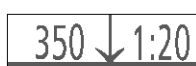
granica obszaru szczególnego zagrożenia powodzią obejmującego tereny, na których prawdopodobieństwo wystąpienia powodzi wynosi raz na 100 lat (Q1%) - na podstawie map zagrożenia powodziowego



granica obszaru, dla którego prawdopodobieństwo wystąpienia powodzi wynosi raz na 500 lat (Q0,2%) - na podstawie map zagrożenia powodziowego



granica obszaru narażonego na zalanie w przypadku zniszczenia lub uszkodzenia wału przeciwpowodziowego, przy wyznaczaniu którego przyjęto przepływ o prawdopodobieństwie wystąpienia powodzi wynoszącym raz na 100 lat (Q1%) - na podstawie map zagrożenia powodziowego




powierzchnie ograniczające lotniska Kraków-Balice



granica strefy zagrożeń (50m od krawędzi jezdni) wchodzącej w skład obszaru ponadnormatywnego oddziaływania autostrady A4 na środowisko - wg decyzji o ustaleniu lokalizacji autostrady A4




granica strefy uciążliwości (150m od krawędzi jezdni) wchodzącej w skład obszaru ponadnormatywnego oddziaływania autostrady A4 na środowisko - wg decyzji o ustaleniu lokalizacji autostrady A4



przebieg głównych tras rowerowych układu miejskiego (wg Studium)

Cały obszar nr 32 znajduje się w:

- strefie nadzoru archeologicznego
- Bielańsko-Tynieckim Parku Krajobrazowym



Kraków

URZĄD MIASTA KRAKOWA
BIURO PLANOWANIA PRZESTRZENNEGO




MIJSCOWY PLAN ZAGOSPODAROWANIA PRZESTRZENNEGO „DLA WYBRANYCH OBSZARÓW PRZYRODNICZYCH MIASTA KRAKOWA” OBSZAR Nr 33

RYСУNEK PLANU - PROJEKT

Edycja do uchwalenia


Załącznik Nr 1 do Uchwały NrRady Miasta Krakowa z dnia

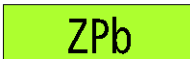
ELEMENTY USTALEŃ PLANU:

 granica obszaru objętego planem

 linie rozgraniczające

PRZEZNACZENIA TERENÓW:

 **Rz** Tereny rolnicze (33.Rz.1-33.Rz.3)

 **ZPb** Tereny zieleni urządzonej (33.ZPb.1-33.ZPb.4)


 **ZI** Teren zieleni izolacyjnej (33.ZI.1)

 **KDA** Teren drogi publicznej klasy autostrada (33.KDA.1)

 **KDL** Teren drogi publicznej klasy lokalnej (33.KDL.1)


 **KDD** Teren drogi publicznej klasy dojazdowej (33.KDD.1)

ELEMENTY INFORMACYJNE NIE STANOWIĄCE USTALEŃ PLANU:

 rowy i ciek

 izofona hałasu drogowego $L_{dwn} = 68$ dB wg mapy akustycznej Krakowa z 2017 r.

 granica strefy zagrożeń (50 m od krawędzi jezdni) wchodzącej w skład obszaru ponadnormatywnego oddziaływania autostrady A4 na środowisko - wg decyzji o ustaleniu lokalizacji autostrady A4

 przebieg głównych tras rowerowych układu miejskiego (wg Studium)

Cały obszar nr 33 znajduje się w:

- Bielańsko-Tynieckim Parku Krajobrazowym

- strefie uciążliwości (150 m od krawędzi jezdni) wchodzącej w skład obszaru ponadnormatywnego oddziaływania autostrady A4 na środowisko - wg decyzji o ustaleniu lokalizacji autostrady A4

25 0 50m
skala 1:1000



Kraków

URZĄD MIASTA KRAKOWA
BIURO PLANOWANIA PRZESTRZENNEGO



MIJSCOWY PLAN ZAGOSPODAROWANIA PRZESTRZENNEGO „DLA WYBRANYCH OBSZARÓW PRZYRODNICZYCH MIASTA KRAKOWA”



OBSZAR Nr 34

RYSUNEK PLANU - PROJEKT


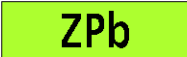
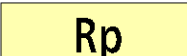








Edycja do uchwalenia

Załącznik Nr 1 do Uchwały Nr Rady Miasta Krakowa z dnia

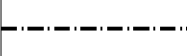















ELEMENTY USTALEŃ PLANU:

	granica obszaru objętego planem		linie rozgraniczające
--	---------------------------------	---	-----------------------

PRZEZNACZENIA TERENÓW:

	Tereny rolnicze (34.R.1-34.R.2)		Tereny zieleni urządzonej (34.ZPb.1-34.ZPb.4)
	Tereny rolnicze (34.Rp.1-34.Rp.3)		Tereny zieleni na obwałowaniach (34.ZW.1-34.ZW.2)
	Tereny rolnicze (34.Rz.1)		Tereny zieleni nadrzecznej w obszarze szczególnego zagrożenia powodzią (34.ZWs/ZZ.1-34.ZWs/ZZ.2)
	Teren obsługi produkcji w gospodarstwach rolnych i rybackich (34.RU.1)		Tereny wód powierzchniowych śródlądowych (34.WS.1-34.WS.3)
	Tereny lasów (34.ZL.1-34.ZL.2)		Tereny dróg wewnętrznych (34.KDW.1-34.KDW.2)
			Tereny dróg publicznych klasy zbiorczej (34.KDJ.1-34.KDJ.2)

ELEMENTY INFORMACYJNE NIE STANOWIĄCE USTALEŃ PLANU:

	granica administracyjna miasta		granica obszaru szczególnego zagrożenia powodzią obejmującego tereny, na których prawdopodobieństwo wystąpienia powodzi wynosi raz na 100 lat (Q1%) - na podstawie opracowania „Wielowariantowy program inwestycyjny wraz z opracowaniem strategicznej oceny oddziaływania na środowisko dla cieków aglomeracji krakowskiej z wyłączeniem rzeki Wisły”
	ciąg widokowy		granica obszaru, dla którego prawdopodobieństwo wystąpienia powodzi wynosi raz na 500 lat (Q0,2%) - na podstawie map zagrożenia powodziowego
	stanowisko archeologiczne punktowe ujęte w gminnej ewidencji stanowisk archeologicznych (AZP 104-55;94)		granica obszaru narażonego na zalanie w przypadku zniszczenia lub uszkodzenia wału przeciwpowodziowego, przy wyznaczeniu którego przyjęto przepływ o prawdopodobieństwie wystąpienia powodzi wynoszącym raz na 100 lat (Q1%) - na podstawie map zagrożenia powodziowego
	104-55;94		
	104-55;93		
	stanowiska archeologiczne obszarowe ujęte w gminnej ewidencji stanowisk archeologicznych (AZP 104-55;93, AZP 104-55;39, AZP 104-55;20)		
	granica strefy nadzoru archeologicznego		
	rowy i ciek		
	granica strefy 100 m od linii brzegu stawu przy ul. Janasówka		granica Bielańsko-Tynieckiego Parku Krajobrazowego
	granica obszaru szczególnego zagrożenia powodzią obejmującego tereny, na których prawdopodobieństwo wystąpienia powodzi wynosi raz na 100 lat (Q1%) - na podstawie map zagrożenia powodziowego		tereny o spadkach powyżej 12 %, predysponowane do wystąpienia ruchów masowych
			przebieg głównych tras rowerowych układu miejskiego (wg Studium)

25 0 50m
skala 1:1000



URZĄD MIASTA KRAKOWA
BIURO PLANOWANIA PRZESTRZENNEGO

Kraków



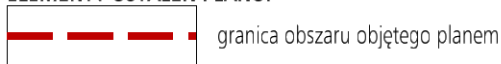
MIEJSCOWY PLAN ZAGOSPODAROWANIA PRZESTRZENNEGO „DLA WYBRANYCH OBSZARÓW PRZYRODNICZYCH MIASTA KRAKOWA” OBSZAR Nr 35

RYСУNEK PLANU - PROJEKT

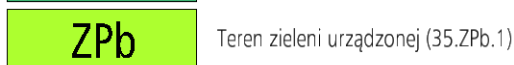
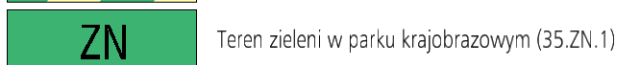
Edycja do uchwalenia

Załącznik Nr 1 do Uchwały Nr Rady Miasta Krakowa z dnia

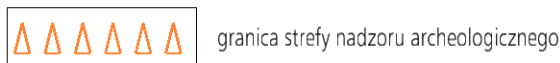
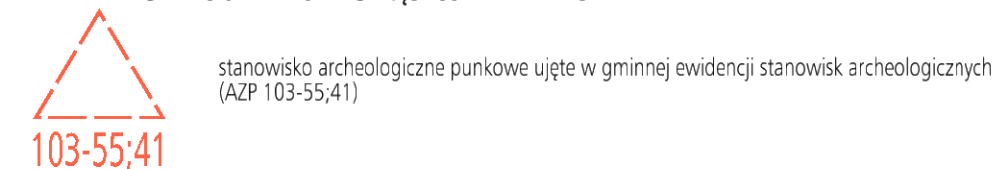
ELEMENTY USTALEŃ PLANU:




PRZEZNACZENIA TERENÓW:



ELEMENTY INFORMACYJNE NIE STANOWIĄCE USTALEŃ PLANU:



Cały obszar nr 35 znajduje się w Bielańsko-Tynieckim Parku Krajobrazowym



Kraków

URZĄD MIASTA KRAKOWA
BIURO PLANOWANIA PRZESTRZENNEGO



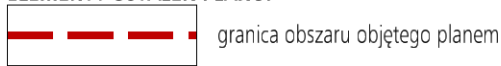
MIEJSCOWY PLAN ZAGOSPODAROWANIA PRZESTRZENNEGO „DLA WYBRANYCH OBSZARÓW PRZYRODNICZYCH MIASTA KRAKOWA” OBSZAR Nr 36

RYСУNEK PLANU - PROJEKT

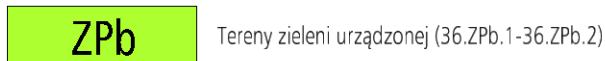
Edycja do uchwalenia

Załącznik Nr 1 do Uchwały NrRady Miasta Krakowa z dnia

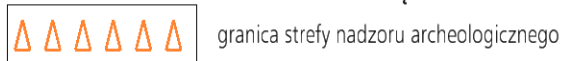
ELEMENTY USTALEŃ PLANU:



PRZEZNACZENIA TERENÓW:



ELEMENTY INFORMACYJNE NIE STANOWIĄCE USTALEŃ PLANU:



Cały obszar nr 36 znajduje się w Bielańsko-Tynieckim Parku Krajobrazowym



Kraków

URZĄD MIASTA KRAKOWA
BIURO PLANOWANIA PRZESTRZENNEGO



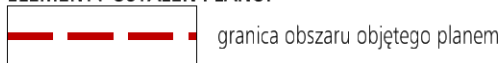
MIJSCOWY PLAN ZAGOSPODAROWANIA PRZESTRZENNEGO „DLA WYBRANYCH OBSZARÓW PRZYRODNICZYCH MIASTA KRAKOWA” OBSZAR Nr 37

RYСУNEK PLANU - PROJEKT

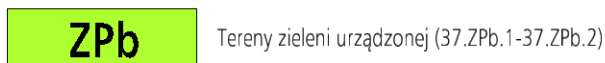
Edycja do uchwalenia

Załącznik Nr 1 do Uchwały Nr Rady Miasta Krakowa z dnia

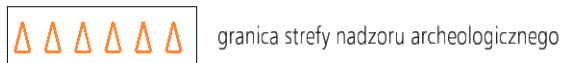

ELEMENTY USTALEŃ PLANU:



PRZEZNACZENIA TERENÓW:



ELEMENTY INFORMACYJNE NIE STANOWIĄCE USTALEŃ PLANU:



Cały obszar nr 37 znajduje się w Bielańsko-Tynieckim Parku Krajobrazowym

25 0 50m
skala 1:1000



Kraków

URZĄD MIASTA KRAKOWA
BIURO PLANOWANIA PRZESTRZENNEGO



MIEJSCOWY PLAN ZAGOSPODAROWANIA PRZESTRZENNEGO „DLA WYBRANYCH OBSZARÓW PRZYRODNICZYCH MIASTA KRAKOWA”

OBSZAR Nr 38

RYСУNEK PLANU - PROJEKT

Edycja do uchwalenia

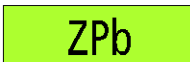
Załącznik Nr 1 do Uchwały Nr Rady Miasta Krakowa z dnia

ELEMENTY USTALEŃ PLANU:

 granica obszaru objętego planem

 linie rozgraniczające

PRZEZNACZENIA TERENÓW:

 Teren zieleni urządzonej (38.ZPb.1)

ELEMENTY INFORMACYJNE NIE STANOWIĄCE USTALEŃ PLANU:

 tereny o spadkach powyżej 12 %, predysponowane do wystąpienia ruchów masowych

Cały obszar nr 38 znajduje się w Bielańsko-Tynieckim Parku Krajobrazowym

25 0 50m
skala 1:1000



Kraków

URZĄD MIASTA KRAKOWA
BIURO PLANOWANIA PRZESTRZENNEGO



MIEJSCOWY PLAN ZAGOSPODAROWANIA PRZESTRZENNEGO „DLA WYBRANYCH OBSZARÓW PRZYRODNICZYCH MIASTA KRAKOWA” OBSZAR Nr 39

RYСУNEK PLANU - PROJEKT

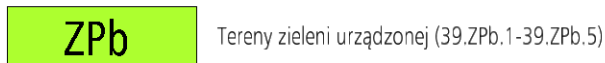
Edycja do uchwalenia

Załącznik Nr 1 do Uchwały Nr Rady Miasta Krakowa z dnia


ELEMENTY USTALEŃ PLANU:



PRZEZNACZENIA TERENÓW:



ELEMENTY INFORMACYJNE NIE STANOWIĄCE USTALEŃ PLANU:



Cały obszar nr 39 znajduje się w Bielańsko-Tynieckim Parku Krajobrazowym



Kraków

URZĄD MIASTA KRAKOWA
BIURO PLANOWANIA PRZESTRZENNEGO



MIEJSCOWY PLAN ZAGOSPODAROWANIA PRZESTRZENNEGO „DLA WYBRANYCH OBSZARÓW PRZYRODNICZYCH MIASTA KRAKOWA” OBSZAR Nr 40

RYСУNEK PLANU - PROJEKT

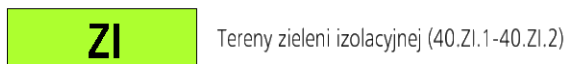
Edycja do uchwalenia

Załącznik Nr 1 do Uchwały NrRady Miasta Krakowa z dnia

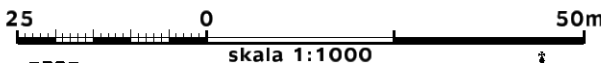

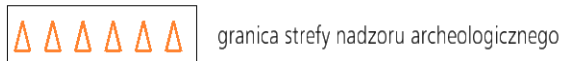
ELEMENTY USTALEŃ PLANU:



PRZEZNACZENIA TERENÓW:



ELEMENTY INFORMACYJNE NIE STANOWIĄCE USTALEŃ PLANU:



Kraków

URZĄD MIASTA KRAKOWA
BIURO PLANOWANIA PRZESTRZENNEGO




MIEJSCOWY PLAN ZAGOSPODAROWANIA PRZESTRZENNEGO „DLA WYBRANYCH OBSZARÓW PRZYRODNICZYCH MIASTA KRAKOWA” OBSZAR Nr 41

RYСУNEK PLANU - PROJEKT

Edycja do uchwalenia

Załącznik Nr 1 do Uchwały Nr Rady Miasta Krakowa z dnia

ELEMENTY USTALEŃ PLANU:


 granica obszaru objętego planem

 linie rozgraniczające

PRZEZNACZENIA TERENÓW:

 **KDA** Teren drogi publicznej klasy autostrady (41.KDA.1)

ELEMENTY INFORMACYJNE NIE STANOWIĄCE USTALEŃ PLANU:

 ciek i rowy

 granica strefy zagrożeń (50 m od krawędzi jezdni) wchodzącej w skład obszaru ponadnormatywnego oddziaływania autostrady A4 na środowisko - wg decyzji o ustaleniu lokalizacji autostrady A4

Cały obszar nr 41 znajduje się w:

- strefie nadzoru archeologicznego

- strefie uciążliwości (150 m od krawędzi jezdni) wchodzącej w skład obszaru ponadnormatywnego oddziaływania autostrady A4 na środowisko - wg decyzji o ustaleniu lokalizacji autostrady A4

25 0 50m
skala 1:1000



Kraków

URZĄD MIASTA KRAKOWA
BIURO PLANOWANIA PRZESTRZENNEGO




MIEJSCOWY PLAN ZAGOSPODAROWANIA PRZESTRZENNEGO „DLA WYBRANYCH OBSZARÓW PRZYRODNICZYCH MIASTA KRAKOWA” OBSZAR Nr 42

RYСУNEK PLANU - PROJEKT

Edycja do uchwalenia


Załącznik Nr 1 do Uchwały Nr Rady Miasta Krakowa z dnia


ELEMENTY USTALEŃ PLANU:

 granica obszaru objętego planem

 linie rozgraniczające

PRZEZNACZENIA TERENÓW:

 **ZP** Tereny zieleni urządzonej (42.ZP.1- 42.ZP.5)

 **ZPb** Tereny zieleni urządzonej (42.ZPb.1-42.ZPb.2)

 **WS** Tereny wód powierzchniowych śródlądowych (42.WS.1-42.WS.2)

 **KDZ** Teren drogi publicznej klasy zbiorczej (42.KDZ.1)

 **KDL** Teren drogi publicznej klasy lokalnej (42.KDL.1)


 **KDW** Tereny dróg wewnętrznych (42.KDW.1-42.KDW.2)


ELEMENTY INFORMACYJNE NIE STANOWIĄCE USTALEŃ PLANU:

 **42.E-1** kapliczka ujęta w gminnej ewidencji zabytków (42.E-1)

 **42.E-2** obszar ujęty w gminnej ewidencji zabytków (42.E-2)

 układ dróg Twierdzy Kraków

 granica zagrożenia powodzią obejmującego tereny, na których prawdopodobieństwo wystąpienia powodzi wynosi raz na 100 lat (Q1%) - na podstawie opracowania firmy MGGP pn. „Koncepcja odwodnienia i poprawy bezpieczeństwa powodziowego miasta Krakowa”

 tereny o spadkach powyżej 12 %, predysponowane do wystąpienia ruchów masowych

 przebieg głównych tras rowerowych układu miejskiego (wg Studium)

25 0 50m
skala 1:1000



Kraków

URZĄD MIASTA KRAKOWA
BIURO PLANOWANIA PRZESTRZENNEGO



MIEJSKOWY PLAN ZAGOSPODAROWANIA PRZESTRZENNEGO „DLA WYBRANYCH OBSZARÓW PRZYRODNICZYCH MIASTA KRAKOWA” OBSZAR Nr 43

RYSUNEK PLANU - PROJEKT

Edycja do uchwalenia

Załącznik Nr 1 do Uchwały Nr Rady Miasta Krakowa z dnia

ELEMENTY USTALEŃ PLANU:


 granica obszaru objętego planem

 linie rozgraniczające

PRZEZNACZENIA TERENÓW:

 Teren zieleni urządzonej (43.ZP.1)

 Teren zieleni urządzonej (43.ZPb.1)

 Tereny zieleni na obwałowaniach (43.ZW.1-43.ZW.2)

 Tereny zieleni nadrzecznej w obszarze szczególnego zagrożenia powodzią (43.ZWs/ZZ.1-43.ZWs/ZZ.3)

 Teren wód powierzchniowych śródlądowych (43.WS.1)


 Tereny dróg publicznych klasy dojazdowej (43.KDD.1-43.KDD.10)


ELEMENTY INFORMACYJNE NIE STANOWIĄCE USTALEŃ PLANU:

 granica strefy nadzoru archeologicznego


 granica obszaru szczególnego zagrożenia powodzią obejmującego tereny, na których prawdopodobieństwo wystąpienia powodzi wynosi raz na 100 lat (Q1%) - na podstawie map zagrożenia powodziowego

 granica zagrożenia powodzią obejmującego tereny, na których prawdopodobieństwo wystąpienia powodzi wynosi raz na 100 lat (Q1%) - na podstawie opracowania „Wielowariantowy program inwestycyjny wraz z opracowaniem strategicznej oceny oddziaływania na środowisko dla cieków aglomeracji krakowskiej z wyłączeniem rzeki Wisły”

 granica obszaru, dla którego prawdopodobieństwo wystąpienia powodzi wynosi raz na 500 lat (Q0,2%) - na podstawie map zagrożenia powodziowego

 granica obszaru narażonego na zalanie w przypadku zniszczenia lub uszkodzenia wału przeciwpowodziowego, przy wyznaczeniu którego przyjęto przepływ o prawdopodobieństwie wystąpienia powodzi wynoszącym raz na 100 lat (Q1%) - na podstawie map zagrożenia powodziowego

 powierzchnie ograniczające lotniska Kraków-Balice

 przebieg głównych tras rowerowych układu miejskiego (wg Studium)

Cały obszar nr 43 znajduje się w:

- zasięgu udokumentowanego Głównego Zbiornika Wód Podziemnych 450 - Dolina rzeki Wisła (Kraków)
- otulinie Bielańsko-Tynieckiego Parku Krajobrazowego

25 0 50m
skala 1:1000



URZĄD MIASTA KRAKOWA
BIURO PLANOWANIA PRZESTRZENNEGO



Kraków

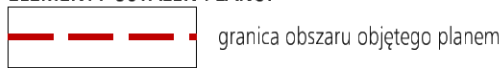
MIEJSCOWY PLAN ZAGOSPODAROWANIA PRZESTRZENNEGO „DLA WYBRANYCH OBSZARÓW PRZYRODNICZYCH MIASTA KRAKOWA” OBSZAR Nr 44

RYSUNEK PLANU - PROJEKT

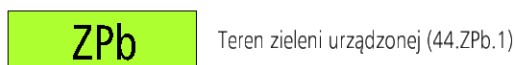
Edycja do uchwalenia

Załącznik Nr 1 do Uchwały Nr Rady Miasta Krakowa z dnia

ELEMENTY USTALEŃ PLANU:



PRZEZNACZENIA TERENÓW:



ELEMENTY INFORMACYJNE NIE STANOWIĄCE USTALEŃ PLANU:



Cały obszar nr 44 znajduje się w:

- obszarze narażonym na zalanie w przypadku zniszczenia lub uszkodzenia wału przeciwpowodziowego, przy wyznaczeniu którego przyjęto przepływ o prawdopodobieństwie wystąpienia powodzi wynoszącym raz na 100 lat (Q1%) - na podstawie map zagrożenia powodziowego
- zasięgu udokumentowanego Głównego Zbiornika Wód Podziemnych 450 - Dolina rzeki Wisła (Kraków)
- otulinie Bielańsko-Tynieckiego Parku Krajobrazowego

25 0 50m
skala 1:1000



Kraków

URZĄD MIASTA KRAKOWA
BIURO PLANOWANIA PRZESTRZENNEGO



MIJSCOWY PLAN ZAGOSPODAROWANIA PRZESTRZENNEGO „DLA WYBRANYCH OBSZARÓW PRZYRODNICZYCH MIASTA KRAKOWA” OBSZAR Nr 45

RYSUNEK PLANU - PROJEKT

Edycja do uchwalenia

Załącznik Nr 1 do Uchwały Nr Rady Miasta Krakowa z dnia

ELEMENTY USTALEŃ PLANU:


 granica obszaru objętego planem

 linie rozgraniczające

PRZEZNACZENIA TERENÓW:

 Rz Tereny rolnicze (45.Rz.1-45.Rz.2)

 ZPb Tereny zieleni urządzonej (45.ZPb.1 - 45.ZPb.2)

 ZI Tereny zieleni izolacyjnej (45.ZI.1-45.ZI.3)


 KDL Teren drogi publicznej klasy lokalnej (45.KDL.1)


 KDD Teren drogi publicznej klasy dojazdowej (45.KDD.1)

 KDX Teren ciągu pieszo-rowerowego (45.KDX.1)

ELEMENTY INFORMACYJNE NIE STANOWIĄCE USTALEŃ PLANU:

 granica strefy nadzoru archeologicznego

 rowy i ciekі

 granica obszaru narażonego na zalanie w przypadku zniszczenia lub uszkodzenia wału orzeziwpowodziowego, przy wyznaczaniu którego przyjęto przepływ o prawdopodobieństwie wystąpienia powodzi wynoszącym raz na 100 lat (Q1%) - na podstawie map zagrożenia powodziowego

 powierzchnie ograniczające lotniska Kraków-Balice

Cały obszar nr 45 zawiera się w:

- zasięgu udokumentowanego Głównego Zbiornika Wód Podziemnych 450 - Dolina rzeki Wisła (Kraków)
- otulinie Bielańsko-Tynieckiego Parku Krajobrazowego

25 0 50m
skala 1:1000



Kraków

URZĄD MIASTA KRAKOWA
BIURO PLANOWANIA PRZESTRZENNEGO



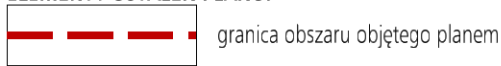
MIEJSCOWY PLAN ZAGOSPODAROWANIA PRZESTRZENNEGO „DLA WYBRANYCH OBSZARÓW PRZYRODNICZYCH MIASTA KRAKOWA” OBSZAR Nr 46

RYСУNEK PLANU - PROJEKT

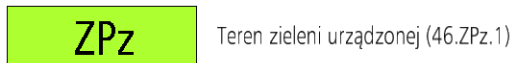
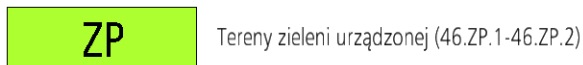
Edycja do uchwalenia

Załącznik Nr 1 do Uchwały Nr Rady Miasta Krakowa z dnia

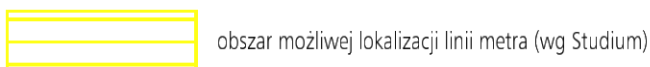
ELEMENTY USTALEŃ PLANU:



PRZEZNACZENIA TERENÓW:



ELEMENTY INFORMACYJNE NIE STANOWIĄCE USTALEŃ PLANU:



Kraków

URZĄD MIASTA KRAKOWA
BIURO PLANOWANIA PRZESTRZENNEGO



MIEJSCOWY PLAN ZAGOSPODAROWANIA PRZESTRZENNEGO „DLA WYBRANYCH OBSZARÓW PRZYRODNICZYCH MIASTA KRAKOWA” OBSZAR Nr 47

RYСУNEK PLANU - PROJEKT

Edycja do uchwalenia

Załącznik Nr 1 do Uchwały Nr Rady Miasta Krakowa z dnia

ELEMENTY USTALEŃ PLANU:


 granica obszaru objętego planem

 linie rozgraniczające

PRZEZNACZENIA TERENÓW:

 Teren zieleni urządzonej (47.ZP.1)

 Tereny ogrodów działkowych (47.ZD.1-47.ZD.2)

 Tereny zieleni izolacyjnej (47.ZI.1-47.ZI.2)

 Teren drogi publicznej dojazdowej (47.KDD.1)

ELEMENTY INFORMACYJNE NIE STANOWIĄCE USTALEŃ PLANU:

 granica strefy nadzoru archeologicznego

 izofona hałasu drogowego Ldwn = 68 dB wg mapy akustycznej Krakowa z 2017 r.

 granica udokumentowanego Głównego Zbiornika Wód Podziemnych 450 - Dolina rzeki Wisła (Kraków)

25 0 50m
skala 1:1000



URZĄD MIASTA KRAKOWA
BIURO PLANOWANIA PRZESTRZENNEGO

Kraków



MIEJSCOWY PLAN ZAGOSPODAROWANIA PRZESTRZENNEGO „DLA WYBRANYCH OBSZARÓW PRZYRODNICZYCH MIASTA KRAKOWA” OBSZAR Nr 48

RYСУNEK PLANU - PROJEKT

Edycja do uchwalenia

Załącznik Nr 1 do Uchwały NrRady Miasta Krakowa z dnia

ELEMENTY USTALEŃ PLANU:

 granica obszaru objętego planem

 linie rozgraniczające

Cały obszar nr 48 znajduje się w strefie ochrony konserwatorskiej

PRZEZNACZENIA TERENÓW:

 Teren zieleni urządzonej (48.ZP.1)

ELEMENTY INFORMACYJNE NIE STANOWIĄCE USTALEŃ PLANU:

 granica strefy nadzoru archeologicznego

Cały obszar nr 48 znajduje się w zasięgu udokumentowanego Głównego Zbiornika Wód Podziemnych 450 - Dolina rzeki Wisła (Kraków)

25 0 50m
skala 1:1000



Kraków

URZĄD MIASTA KRAKOWA
BIURO PLANOWANIA PRZESTRZENNEGO



MIEJSCOWY PLAN ZAGOSPODAROWANIA PRZESTRZENNEGO „DLA WYBRANYCH OBSZARÓW PRZYRODNICZYCH MIASTA KRAKOWA” OBSZAR Nr 49

RYСУNEK PLANU - PROJEKT

Edycja do uchwalenia

Załącznik Nr 1 do Uchwały NrRady Miasta Krakowa z dnia

ELEMENTY USTALEŃ PLANU:

 granica obszaru objętego planem

 linie rozgraniczające

PRZEZNACZENIA TERENÓW:

 Teren zieleni urządzonej (49.ZP.1)

ELEMENTY INFORMACYJNE NIE STANOWIĄCE USTALEŃ PLANU:

Cały obszar nr 49 znajduje się w:

- strefie nadzoru archeologicznego
- zasięgu udokumentowanego Głównego Zbiornika Wód Podziemnych 450 - Dolina rzeki Wisła (Kraków)
- obszarze możliwej lokalizacji linii metra (wg Studium)

25 0 50m
skala 1:1000



Kraków

URZĄD MIASTA KRAKOWA
BIURO PLANOWANIA PRZESTRZENNEGO



MIEJSCOWY PLAN ZAGOSPODAROWANIA PRZESTRZENNEGO „DLA WYBRANYCH OBSZARÓW PRZYRODNICZYCH MIASTA KRAKOWA” OBSZAR Nr 50

RYСУNEK PLANU - PROJEKT

Edycja do uchwalenia

Załącznik Nr 1 do Uchwały Nr Rady Miasta Krakowa z dnia


ELEMENTY USTALEŃ PLANU:

 granica obszaru objętego planem

 linie rozgraniczające

PRZEZNACZENIA TERENÓW:


 **ZP** Teren zieleni urządzonej (50.ZP.1)

 **ZPb** Teren zieleni urządzonej (50.ZPb.1)


 **ZI** Teren zieleni izolacyjnej (50.ZI.1)

 **KDX** Teren ciągu pieszo-rowerowego (50.KDX.1)

ELEMENTY INFORMACYJNE NIE STANOWIĄCE USTALEŃ PLANU:

 granica obszaru narażonego na zalanie w przypadku zniszczenia lub uszkodzenia wału przeciwpowodziowego, przy wyznaczaniu którego przyjęto przepływ o prawdopodobieństwie wystąpienia powodzi wynoszącym raz na 100 lat (Q1%) - na podstawie map zagrożenia powodziowego

 izofona hałasu drogowego $L_{dwn} = 68$ dB wg mapy akustycznej Krakowa z 2017 r.

 obszar możliwej lokalizacji linii metra (wg Studium)

Cały obszar nr 50 znajduje się w zasięgu udokumentowanego Głównego Zbiornika Wód Podziemnych 450 - Dolina rzeki Wisła (Kraków)

25 0 50m
skala 1:1000



Kraków

URZĄD MIASTA KRAKOWA
BIURO PLANOWANIA PRZESTRZENNEGO



MIJSCOWY PLAN ZAGOSPODAROWANIA PRZESTRZENNEGO „DLA WYBRANYCH OBSZARÓW PRZYRODNICZYCH MIASTA KRAKOWA” OBSZAR Nr 51

RYСУNEK PLANU - PROJEKT

Edycja do uchwalenia

Załącznik Nr 1 do Uchwały NrRady Miasta Krakowa z dnia

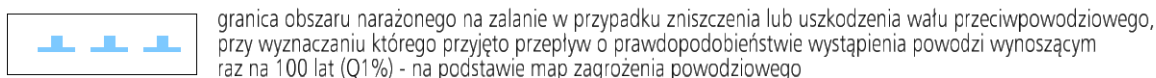
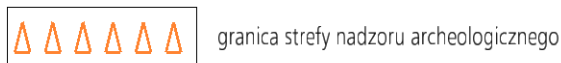
ELEMENTY USTALEŃ PLANU:



PRZEZNACZENIA TERENÓW:



ELEMENTY INFORMACYJNE NIE STANOWIĄCE USTALEŃ PLANU:



Cały obszar nr 51 znajduje się w otulinie Bielańsko-Tynieckiego Parku Krajobrazowego



Kraków

URZĄD MIASTA KRAKOWA
BIURO PLANOWANIA PRZESTRZENNEGO



MIEJSCOWY PLAN ZAGOSPODAROWANIA PRZESTRZENNEGO „DLA WYBRANYCH OBSZARÓW PRZYRODNICZYCH MIASTA KRAKOWA” OBSZAR Nr 52

RYСУNEK PLANU - PROJEKT

Edycja do uchwalenia


Załącznik Nr 1 do Uchwały Nr Rady Miasta Krakowa z dnia

ELEMENTY USTALEŃ PLANU:


 granica obszaru objętego planem

 linie rozgraniczające

PRZEZNACZENIA TERENÓW:


 Tereny zieleni urządzonej (52.ZP.1 - 52.ZP.2)

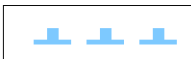
ELEMENTY INFORMACYJNE NIE STANOWIĄCE USTALEŃ PLANU:

 obszar wpisany do rejestru zabytków (A-985)


 kapliczka wpisana do rejestru zabytków (A-985)

 obiekty ujęte w gminnej ewidencji zabytków (52.E-1, 52.E-2, 52.E-3)

 granica strefy nadzoru archeologicznego

 granica obszaru narażonego na zalanie w przypadku zniszczenia lub uszkodzenia wału przeciwpowodziowego, przy wyznaczaniu którego przyjęto przepływ o prawdopodobieństwie wystąpienia powodzi wynoszącym raz na 100 lat (Q1%) - na podstawie map zagrożenia powodziowego

 izofona hałasu drogowego $L_{dwn} = 68$ dB wg mapy akustycznej Krakowa z 2017 r.

 obszar możliwej lokalizacji linii metra (wg Studium)

 granica możliwej lokalizacji przystanku metra (wg Studium)

25 0 50m
skala 1:1000



Kraków

URZĄD MIASTA KRAKOWA
BIURO PLANOWANIA PRZESTRZENNEGO



MIEJSCOWY PLAN ZAGOSPODAROWANIA PRZESTRZENNEGO „DLA WYBRANYCH OBSZARÓW PRZYRODNICZYCH MIASTA KRAKOWA” OBSZAR Nr 53

RYСУNEK PLANU - PROJEKT

Edycja do uchwalenia

Załącznik Nr 1 do Uchwały NrRady Miasta Krakowa z dnia

ELEMENTY USTALEŃ PLANU:

 granica obszaru objętego planem

 linie rozgraniczające

PRZEZNACZENIA TERENÓW:

 Teren zieleni urządzonej (53.ZP.1)

ELEMENTY INFORMACYJNE NIE STANOWIĄCE USTALEŃ PLANU:

 powiązania widokowe pomiędzy obiektami fortecznymi

 izofona hałasu drogowego $L_{dwn} = 68$ dB wg mapy akustycznej Krakowa z 2017 r.

Cały obszar nr 53 znajduje się w:

- terenie układu urbanistycznego Osiedla Profesorskiego, ujętego w gminnej ewidencji zabytków
- strefie nadzoru archeologicznego

25 0 50m
skala 1:1000



Kraków

URZĄD MIASTA KRAKOWA
BIURO PLANOWANIA PRZESTRZENNEGO



MIEJSCOWY PLAN ZAGOSPODAROWANIA PRZESTRZENNEGO „DLA WYBRANYCH OBSZARÓW PRZYRODNICZYCH MIASTA KRAKOWA” OBSZAR Nr 54

RYSUNEK PLANU - PROJEKT

Edycja do uchwalenia

Załącznik Nr 1 do Uchwały NrRady Miasta Krakowa z dnia

ELEMENTY USTALEŃ PLANU:

 granica obszaru objętego planem

 linie rozgraniczające

PRZEZNACZENIA TERENÓW:

 Teren zieleni urządzonej (54.ZPz.1)

ELEMENTY INFORMACYJNE NIE STANOWIĄCE USTALEŃ PLANU:

Cały obszar nr 54 znajduje się w strefie nadzoru archeologicznego

25 0 50m
skala 1:1000



Kraków

URZĄD MIASTA KRAKOWA
BIURO PLANOWANIA PRZESTRZENNEGO






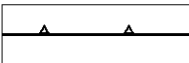

MIEJSCOWY PLAN ZAGOSPODAROWANIA PRZESTRZENNEGO „DLA WYBRANYCH OBSZARÓW PRZYRODNICZYCH MIASTA KRAKOWA” OBSZAR Nr 55

RYSUNEK PLANU - PROJEKT





Edycja do uchwalenia

Załącznik Nr 1 do Uchwały Nr Rady Miasta Krakowa z dnia






ELEMENTY USTALEŃ PLANU:

- | | |
|--|--|
|  | granica obszaru objętego planem |
|  | linie rozgraniczające |
|  | obowiązujące linie zabudowy |
|  | nieprzekraczalne linie zabudowy |
|  | granica strefy dopuszczalnej lokalizacji parkingów podziemnych |

PRZEZNACZENIA TERENÓW:

- | | |
|---|---|
|  | Tereny zieleni urządzonej (55.ZP.1-55.ZP.2) |
|  | Teren zieleni urządzonej (55.ZPf.1) |
|  | Teren drogi publicznej klasy zbiorczej (55.KDZ.1) |
|  | Teren drogi publicznej klasy lokalnej (55.KDL.1) |

ELEMENTY INFORMACYJNE NIE STANOWIĄCE USTALEŃ PLANU:

- | | |
|--|---|
|  | obiekty wpisane do rejestru zabytków (A-307) |
|  | granica Strefy buforowej obszaru wpisanego na Listę Światowego Dziedzictwa UNESCO |
|  | granica udokumentowanego Głównego Zbiornika Wód Podziemnych 450 - Dolina rzeki Wisła (Kraków) |
|  | pomnik przyrody |
|  | izofona hałasu drogowego Ldwn = 68 dB wg mapy akustycznej Krakowa z 2017 r. |

Cały obszar nr 55 znajduje się w:

- obszarowym wpisie do rejestru zabytków - układ urbanistyczny Kleparza (A-648)
- strefie nadzoru archeologicznego

25 0 50m
skala 1:1000



Kraków

URZĄD MIASTA KRAKOWA
BIURO PLANOWANIA PRZESTRZENNEGO



MIEJSCOWY PLAN ZAGOSPODAROWANIA PRZESTRZENNEGO „DLA WYBRANYCH OBSZARÓW PRZYRODNICZYCH MIASTA KRAKOWA” OBSZAR Nr 56

RYСУNEK PLANU - PROJEKT

Edycja do uchwalenia


Załącznik Nr 1 do Uchwały Nr Rady Miasta Krakowa z dnia

ELEMENTY USTALEŃ PLANU:


 granica obszaru objętego planem

 linie rozgraniczające

PRZEZNACZENIA TERENÓW:


 Tereny zieleni izolacyjnej (56.ZI.1-56.ZI.4)


 Tereny wód powierzchniowych śródlądowych (56.WS.1-56.WS.2)


 Teren drogi publicznej klasy lokalnej (56.KDL.1)

 Teren dróg publicznych klasy dojazdowej (56.KDD.1)

ELEMENTY INFORMACYJNE NIE STANOWIĄCE USTALEŃ PLANU:

 granica zagrożenia powodzią obejmującego tereny, na których prawdopodobieństwo wystąpienia powodzi jest średnie i wynosi raz na 100 lat (Q1%) - na podstawie opracowania „Wielowariantowy program inwestycyjny wraz z opracowaniem strategicznej oceny oddziaływania na środowisko dla cieków aglomeracji krakowskiej z wyłączeniem rzeki Wisły”

 przebieg głównych tras rowerowych układu miejskiego (wg Studium)

 rowy i cieki

Cały obszar nr 56 znajduje się w:

- strefie nadzoru archeologicznego
- obszarze udokumentowanego Głównego Zbiornika Wód Podziemnych 450 - Dolina rzeki Wisła (Kraków)

25 0 50m
skala 1:1000



Kraków

URZĄD MIASTA KRAKOWA
BIURO PLANOWANIA PRZESTRZENNEGO



MIEJSCOWY PLAN ZAGOSPODAROWANIA PRZESTRZENNEGO „DLA WYBRANYCH OBSZARÓW PRZYRODNICZYCH MIASTA KRAKOWA” OBSZAR Nr 57

RYСУNEK PLANU - PROJEKT

Edycja do uchwalenia


Załącznik Nr 1 do Uchwały Nr Rady Miasta Krakowa z dnia


ELEMENTY USTALEŃ PLANU:

 granica obszaru objętego planem

 linie rozgraniczające

PRZEZNACZENIA TERENÓW:


 **ZPb** Teren zieleni urządzonej (57.ZPb.1)


 **ZI** Tereny zieleni izolacyjnej (57.ZI.1-57.ZI.3)

 **WS** Teren wód powierzchniowych śródlądowych (57.WS.1)

 **KDZ** Teren drogi publicznej klasy zbiorczej (57.KDZ.1)

ELEMENTY INFORMACYJNE NIE STANOWIĄCE USTALEŃ PLANU:

 granica strefy nadzoru archeologicznego

 granica zagrożenia powodzią obejmującego tereny, na których prawdopodobieństwo wystąpienia powodzi jest średnie i wynosi raz na 100 lat (Q1%) - na podstawie opracowania „Wielowariantowy program inwestycyjny wraz z opracowaniem strategicznej oceny oddziaływania na środowisko dla cieków aglomeracji krakowskiej z wyłączeniem rzeki Wisły”

 izofona hałasu drogowego $L_{dwn} = 68$ dB wg mapy akustycznej Krakowa z 2017 r.

Cały obszar nr 57 znajduje się w:

- zasięgu udokumentowanego Głównego Zbiornika Wód Podziemnych 450 - Dolina rzeki Wisła (Kraków)

25 0 50m
skala 1:1000



Kraków

URZĄD MIASTA KRAKOWA
BIURO PLANOWANIA PRZESTRZENNEGO



MIEJSCOWY PLAN ZAGOSPODAROWANIA PRZESTRZENNEGO „DLA WYBRANYCH OBSZARÓW PRZYRODNICZYCH MIASTA KRAKOWA” OBSZAR Nr 58

RYСУNEK PLANU - PROJEKT

Edycja do uchwalenia

Załącznik Nr 1 do Uchwały NrRady Miasta Krakowa z dnia

ELEMENTY USTALEŃ PLANU:

 granica obszaru objętego planem

 linie rozgraniczające

PRZEZNACZENIA TERENÓW:

 Teren wód powierzchniowych śródlądowych (58.WS.1)

 Teren drogi publicznej klasy głównej ruchu przyspieszonego (58.KDGP.1)

ELEMENTY INFORMACYJNE NIE STANOWIĄCE USTALEŃ PLANU:

Cały obszar nr 58 znajduje się w zasięgu udokumentowanego Głównego Zbiornika Wód Podziemnych 450 - Dolina rzeki Wisła (Kraków)

25 0 50m
skala 1:1000



Kraków

URZĄD MIASTA KRAKOWA
BIURO PLANOWANIA PRZESTRZENNEGO



MIJSCOWY PLAN ZAGOSPODAROWANIA PRZESTRZENNEGO „DLA WYBRANYCH OBSZARÓW PRZYRODNICZYCH MIASTA KRAKOWA” OBSZAR Nr 59

Edycja do uchwalenia

RYSUNEK PLANU - PROJEKT

Załącznik Nr 1 do Uchwały Nr Rady Miasta Krakowa z dnia

ELEMENTY USTALEŃ PLANU:

 granica obszaru objętego planem

 linie rozgraniczające

PRZEZNACZENIA TERENÓW:

ZPb Tereny zieleni urządzonej (59.ZPb.1-59.ZPb.3)

ZD Tereny ogrodów działkowych (59.ZD.1-59.ZD.2)

WS Tereny wód powierzchniowych śródlądowych (59.WS.1-59.WS.3)


KDZ Teren drogi publicznej klasy zbiorczej (59.KDZ.1)


KDD Tereny dróg publicznych klasy dojazdowej (59.KDD.1-59.KDD.2)

KDW Teren drogi wewnętrznej (59.KDW.1)


KDX Tereny ciągów pieszo-rowerowych (59.KDX.1-59.KDX.2)

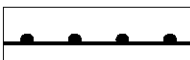
ELEMENTY INFORMACYJNE NIE STANOWIĄCE USTALEŃ PLANU:

 granica obszaru szczególnego zagrożenia powodzią obejmującego tereny, na których prawdopodobieństwo wystąpienia powodzi wynosi raz na 100 lat (Q1%) - na podstawie map zagrożenia powodziowego


 granica zagrożenia powodzią obejmującego tereny, na których prawdopodobieństwo wystąpienia powodzi jest średnie i wynosi raz na 100 lat (Q1%) - na podstawie opracowania „Wielowariantowy program inwestycyjny wraz z opracowaniem strategicznej oceny oddziaływania na środowisko dla cieków aglomeracji krakowskiej z wyłączeniem rzeki Wisły”

 granica obszaru, dla którego prawdopodobieństwo wystąpienia powodzi wynosi raz na 500 lat (Q0,2%) - na podstawie map zagrożenia powodziowego

 granica pasa o szerokości 50 m, izolującego teren cmentarny

 granica pasa o szerokości 150 m, izolującego teren cmentarny

 izofona hałasu drogowego Ldwn = 68 dB wg mapy akustycznej Krakowa z 2017 r.

 przebieg głównych tras rowerowych układu miejskiego (wg Studium)

Cały obszar nr 59 znajduje się w zasięgu udokumentowanego Głównego Zbiornika Wód Podziemnych 450 - Dolina rzeki Wisła (Kraków)



25 0 50m
skala 1:1000



Kraków

URZĄD MIASTA KRAKOWA
BIURO PLANOWANIA PRZESTRZENNEGO



MIEJSCOWY PLAN ZAGOSPODAROWANIA PRZESTRZENNEGO „DLA WYBRANYCH OBSZARÓW PRZYRODNICZYCH MIASTA KRAKOWA” OBSZAR Nr 60

RYSUNEK PLANU - PROJEKT

Edycja do uchwalenia

Załącznik Nr 1 do Uchwały Nr Rady Miasta Krakowa z dnia

ELEMENTY USTALEŃ PLANU:

 granica obszaru objętego planem

 linie rozgraniczające

PRZEZNACZENIA TERENÓW:

 Tereny wód powierzchniowych śródlądowych (60.WS.1-60.WS.3)

 Teren drogi publicznej klasy zbiorczej z tramwajem (60.KDZT.1)


 Teren drogi publicznej klasy zbiorczej (60.KDZ.1)


 Teren drogi publicznej klasy dojazdowej (60.KDD.1)

 Teren drogi wewnętrznych (60.KDW.1)

ELEMENTY INFORMACYJNE NIE STANOWIĄCE USTALEŃ PLANU:

 obszar możliwej lokalizacji linii metra (wg Studium)

 granica możliwej lokalizacji przystanku metra (wg Studium)

 granica obszaru szczególnego zagrożenia powodzią obejmującego tereny, na których prawdopodobieństwo wystąpienia powodzi wynosi raz na 100 lat (Q1%) - na podstawie map zagrożenia powodziowego

Cały obszar nr 60 znajduje się w zasięgu udokumentowanego Głównego Zbiornika Wód Podziemnych 450 - Dolina rzeki Wisła (Kraków)



25 0 50m
skala 1:1000



Kraków

URZĄD MIASTA KRAKOWA
BIURO PLANOWANIA PRZESTRZENNEGO



MIEJSCOWY PLAN ZAGOSPODAROWANIA PRZESTRZENNEGO „DLA WYBRANYCH OBSZARÓW PRZYRODNICZYCH MIASTA KRAKOWA” OBSZAR Nr 61

RYСУNEK PLANU - PROJEKT

Edycja do uchwalenia

Załącznik Nr 1 do Uchwały NrRady Miasta Krakowa z dnia

ELEMENTY USTALEŃ PLANU:

 granica obszaru objętego planem


 linie rozgraniczające

PRZEZNACZENIA TERENÓW:


 Teren zieleni urządzonej (61.ZPb.1)

 Teren wód powierzchniowych śródlądowych (61.WS.1)

ELEMENTY INFORMACYJNE NIE STANOWIĄCE USTALEŃ PLANU:

 obszar możliwej lokalizacji linii metra (wg Studium)

 izofona hałasu drogowego $L_{dwn} = 68$ dB wg mapy akustycznej Krakowa z 2017 r.

 granica obszaru szczególnego zagrożenia powodzią obejmującego tereny, na których prawdopodobieństwo wystąpienia powodzi wynosi raz na 100 lat (Q1%) - na podstawie map zagrożenia powodziowego

Cały obszar nr 61 znajduje się w zasięgu udokumentowanego Głównego Zbiornika Wód Podziemnych 450 - Dolina rzeki Wisła (Kraków)

25 0 50m
skala 1:1000



Kraków

URZĄD MIASTA KRAKOWA
BIURO PLANOWANIA PRZESTRZENNEGO



MIEJSCOWY PLAN ZAGOSPODAROWANIA PRZESTRZENNEGO „DLA WYBRANYCH OBSZARÓW PRZYRODNICZYCH MIASTA KRAKOWA” OBSZAR Nr 62

RYSUNEK PLANU - PROJEKT

Edycja do uchwalenia

Załącznik Nr 1 do Uchwały NrRady Miasta Krakowa z dnia

ELEMENTY USTALEŃ PLANU:

 granica obszaru objętego planem

 linie rozgraniczające

PRZEZNACZENIA TERENÓW:

 Teren rolny (62.R.1)

25 0 50m
skala 1:1000



Kraków

URZĄD MIASTA KRAKOWA
BIURO PLANOWANIA PRZESTRZENNEGO



MIEJSCOWY PLAN ZAGOSPODAROWANIA PRZESTRZENNEGO „DLA WYBRANYCH OBSZARÓW PRZYRODNICZYCH MIASTA KRAKOWA”

OBSZAR Nr 63

RYСУNEK PLANU - PROJEKT

Edycja do uchwalenia


Załącznik Nr 1 do Uchwały Nr Rady Miasta Krakowa z dnia

ELEMENTY USTALEŃ PLANU:

 granica obszaru objętego planem


 linie rozgraniczające


PRZEZNACZENIA TERENÓW:

 Teren ogrodów działkowych (63.ZD.1)

ELEMENTY INFORMACYJNE NIE STANOWIĄCE USTALEŃ PLANU:

 powiązania widokowe pomiędzy kopcami krakowskimi

 granica obszaru narażonego na zalanie w przypadku zniszczenia lub uszkodzenia wału przeciwpowodziowego, przy wyznaczeniu którego przyjęto przepływ o prawdopodobieństwie wystąpienia powodzi wynoszącym raz na 100 lat (Q1%) - na podstawie map zagrożenia powodziowego

 obszar możliwej lokalizacji linii metra (wg Studium)

25 0 50m
skala 1:1000



Kraków

URZĄD MIASTA KRAKOWA
BIURO PLANOWANIA PRZESTRZENNEGO



MIEJSCOWY PLAN ZAGOSPODAROWANIA PRZESTRZENNEGO „DLA WYBRANYCH OBSZARÓW PRZYRODNICZYCH MIASTA KRAKOWA”

OBSZAR Nr 64

RYSunEK PLANU - PROJEKT

Edycja do uchwalenia

Załącznik Nr 1 do Uchwały Nr Rady Miasta Krakowa z dnia

ELEMENTY USTALEŃ PLANU:

 granica obszaru objętego planem

 linie rozgraniczające

PRZEZNACZENIA TERENÓW:

 ZP Teren zieleni urządzonej (64.ZP.1)

 KDZT Teren drogi publicznej klasy zbiorczej z tramwajem (64.KDZT.1)

 KDD Teren drogi publicznej klasy dojazdowej (64.KDD.1)

ELEMENTY INFORMACYJNE NIE STANOWIĄCE USTALEŃ PLANU:

 izofona hałasu drogowego $L_{dwn} = 68$ dB wg mapy akustycznej Krakowa z 2017 r.

 przebieg głównych tras rowerowych układu miejskiego (wg Studium)

Cały obszar nr 64 znajduje się w strefie nadzoru archeologicznego

25 0 50m
skala 1:1000



Kraków

URZĄD MIASTA KRAKOWA
BIURO PLANOWANIA PRZESTRZENNEGO



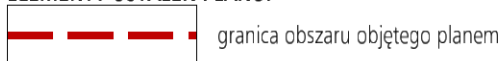
MIEJSCOWY PLAN ZAGOSPODAROWANIA PRZESTRZENNEGO „DLA WYBRANYCH OBSZARÓW PRZYRODNICZYCH MIASTA KRAKOWA” OBSZAR Nr 65

RYСУNEK PLANU - PROJEKT

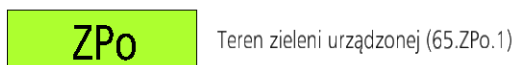
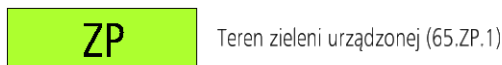
Edycja do uchwalenia

Załącznik Nr 1 do Uchwały Nr Rady Miasta Krakowa z dnia

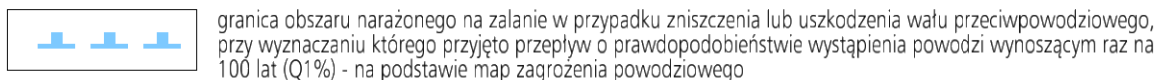
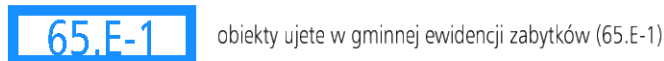
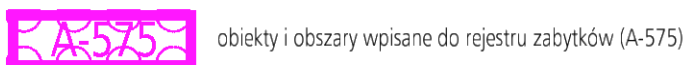
ELEMENTY USTALEŃ PLANU:



PRZEZNACZENIA TERENÓW:



ELEMENTY INFORMACYJNE NIE STANOWIĄCE USTALEŃ PLANU:



Cały obszar nr 65 znajduje się w:

- granicach układu urbanistycznego Wesolej wpisanej do rejestru zabytków (A-650)
- strefie nadzoru archeologicznego
- granicach obszaru uznanego za pomnik historii „Kraków - Historyczny Zespół Miasta”
- granicach strefy buforowej dla obszaru wpisanej na Listę Światowego Dziedzictwa UNESCO



Kraków

URZĄD MIASTA KRAKOWA
BIURO PLANOWANIA PRZESTRZENNEGO




MIEJSCOWY PLAN ZAGOSPODAROWANIA PRZESTRZENNEGO „DLA WYBRANYCH OBSZARÓW PRZYRODNICZYCH MIASTA KRAKOWA” OBSZAR Nr 66

RYСУNEK PLANU - PROJEKT

Edycja do uchwalenia


Załącznik Nr 1 do Uchwały Nr Rady Miasta Krakowa z dnia

ELEMENTY USTALEŃ PLANU:

 granica obszaru objętego planem

 linie rozgraniczające

PRZEZNACZENIA TERENÓW:

 Teren ogrodów działkowych (66.ZD.1)

ELEMENTY INFORMACYJNE NIE STANOWIĄCE USTALEŃ PLANU:

 powiązania widokowe pomiędzy kopcami krakowskimi

 izofona hałasu drogowego $L_{dwn} = 68$ dB wg mapy akustycznej Krakowa z 2017 r.

Cały obszar nr 66 znajduje się w obszarze narażonym na zalanie w przypadku zniszczenia lub uszkodzenia wału przeciwpowodziowego, przy wyznaczeniu którego przyjęto przepływ o prawdopodobieństwie wystąpienia powodzi wynoszącym raz na 100 lat (Q1%) - na podstawie map zagrożenia powodziowego

25 0 50m
skala 1:1000



Kraków

URZĄD MIASTA KRAKOWA
BIURO PLANOWANIA PRZESTRZENNEGO



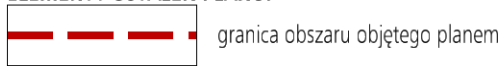
MIEJSCOWY PLAN ZAGOSPODAROWANIA PRZESTRZENNEGO „DLA WYBRANYCH OBSZARÓW PRZYRODNICZYCH MIASTA KRAKOWA” OBSZAR Nr 67

RYСУNEK PLANU - PROJEKT

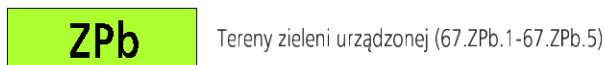
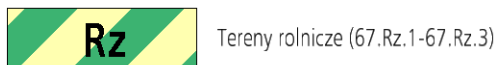
Edycja do uchwalenia

Załącznik Nr 1 do Uchwały Nr Rady Miasta Krakowa z dnia

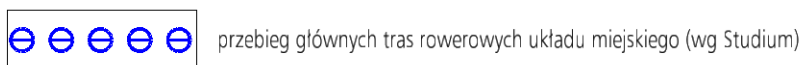
ELEMENTY USTALEŃ PLANU:



PRZEZNACZENIA TERENÓW:



ELEMENTY INFORMACYJNE NIE STANOWIĄCE USTALEŃ PLANU:



Cały obszar nr 67 znajduje się w obszarze narażonym na zalanie w przypadku zniszczenia lub uszkodzenia wału przeciwpowodziowego, przy wyznaczeniu którego przyjęto przepływ o prawdopodobieństwie wystąpienia powodzi wynoszącym raz na 100 lat (Q1%) - na podstawie map zagrożenia powodziowego

25 0 50m
skala 1:1000



Kraków

URZĄD MIASTA KRAKOWA
BIURO PLANOWANIA PRZESTRZENNEGO



MIJSCOWY PLAN ZAGOSPODAROWANIA PRZESTRZENNEGO „DLA WYBRANYCH OBSZARÓW PRZYRODNICZYCH MIASTA KRAKOWA” OBSZAR Nr 68

RYСУNEK PLANU - PROJEKT

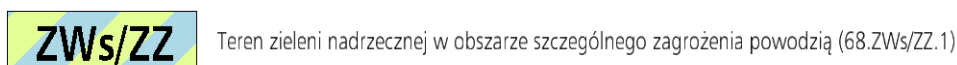
Edycja do uchwalenia

Załącznik Nr 1 do Uchwały Nr Rady Miasta Krakowa z dnia

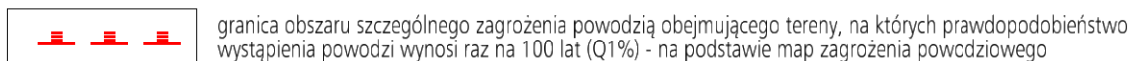
ELEMENTY USTALEŃ PLANU:



PRZEZNACZENIA TERENÓW:



ELEMENTY INFORMACYJNE NIE STANOWIĄCE USTALEŃ PLANU:



25 0 50m
skala 1:1000



Kraków

URZĄD MIASTA KRAKOWA
BIURO PLANOWANIA PRZESTRZENNEGO



MIEJSCOWY PLAN ZAGOSPODAROWANIA PRZESTRZENNEGO „DLA WYBRANYCH OBSZARÓW PRZYRODNICZYCH MIASTA KRAKOWA” OBSZAR Nr 69

RYСУNEK PLANU - PROJEKT

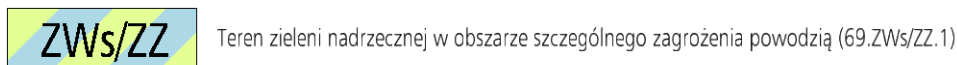
Edycja do uchwalenia

Załącznik Nr 1 do Uchwały NrRady Miasta Krakowa z dnia


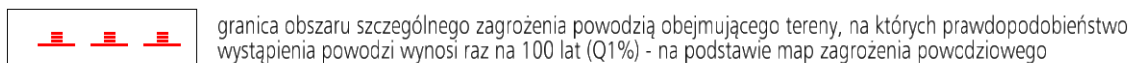
ELEMENTY USTALEŃ PLANU:



PRZEZNACZENIA TERENÓW:



ELEMENTY INFORMACYJNE NIE STANOWIĄCE USTALEŃ PLANU:



Kraków

URZĄD MIASTA KRAKOWA
BIURO PLANOWANIA PRZESTRZENNEGO



MIEJSCOWY PLAN ZAGOSPODAROWANIA PRZESTRZENNEGO „DLA WYBRANYCH OBSZARÓW PRZYRODNICZYCH MIASTA KRAKOWA” OBSZAR Nr 70

RYSUNEK PLANU - PROJEKT

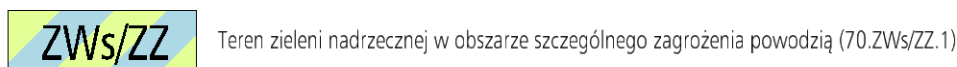
Edycja do uchwalenia

Załącznik Nr 1 do Uchwały NrRady Miasta Krakowa z dnia

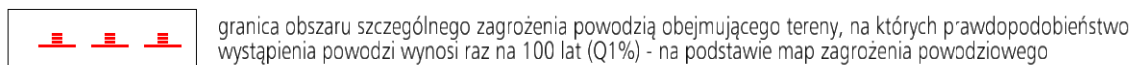
ELEMENTY USTALEŃ PLANU:



PRZEZNACZENIA TERENÓW:



ELEMENTY INFORMACYJNE NIE STANOWIĄCE USTALEŃ PLANU:



25 0 50m
skala 1:1000



Kraków

URZĄD MIASTA KRAKOWA
BIURO PLANOWANIA PRZESTRZENNEGO




MIEJSCOWY PLAN ZAGOSPODAROWANIA PRZESTRZENNEGO „DLA WYBRANYCH OBSZARÓW PRZYRODNICZYCH MIASTA KRAKOWA” OBSZAR Nr 71

RYСУNEK PLANU - PROJEKT

Edycja do uchwalenia


Załącznik Nr 1 do Uchwały NrRady Miasta Krakowa z dnia

ELEMENTY USTALEŃ PLANU:

 granica obszaru objętego planem

 linie rozgraniczające


PRZEZNACZENIA TERENÓW:

 ZP Teren zieleni urządzonej (71.ZP.1)

 ZD Tereny ogrodów działkowych (71.ZD.1-71.ZD.2)

 KDL Tereny dróg publicznych klasy lokalnej (71.KDL.1-71.KDL.2)

ELEMENTY INFORMACYJNE NIE STANOWIĄCE USTALEŃ PLANU:

 rowy i ciekі

Cały obszar nr 71 znajduje się w obszarze narażonym na zalanie w przypadku zniszczenia lub uszkodzenia wału przeciwpowodziowego, przy wyznaczaniu którego przyjęto przepływ o prawdopodobieństwie wystąpienia powodzi wynoszącym raz na 100 lat (Q1%) - na podstawie map zagrożenia powodziowego

25 0 50m
skala 1:1000



Kraków

URZĄD MIASTA KRAKOWA
BIURO PLANOWANIA PRZESTRZENNEGO




MIEJSCOWY PLAN ZAGOSPODAROWANIA PRZESTRZENNEGO „DLA WYBRANYCH OBSZARÓW PRZYRODNICZYCH MIASTA KRAKOWA” OBSZAR Nr 72

RYSUNEK PLANU - PROJEKT

Edycja do uchwalenia

Załącznik Nr 1 do Uchwały NrRady Miasta Krakowa z dnia


ELEMENTY USTALEŃ PLANU:

 granica obszaru objętego planem

 linie rozgraniczające

PRZEZNACZENIA TERENÓW:


 **ZD** Teren ogrodów działkowych (72.ZD.1-72.ZD.2)

 **ZW** Teren zieleni na obwałowaniach (72.ZW.1)

 **KDD** Teren drogi publicznej klasy dojazdowej (72.KDD.1)

 **KDL** Teren drogi publicznej klasy lokalnej (72.KDL.1)

ELEMENTY INFORMACYJNE NIE STANOWIĄCE USTALEŃ PLANU:

 rowy i ciek

Cały obszar nr 72 znajduje się w obszarze narażonym na zalanie w przypadku zniszczenia lub uszkodzenia wału przeciwpowodziowego, przy wyznaczeniu którego przyjęto przepływ o prawdopodobieństwie wystąpienia powodzi wynoszącym raz na 100 lat (Q1%) - na podstawie map zagrożenia powodziowego

25 0 50m
skala 1:1000



URZĄD MIASTA KRAKOWA
BIURO PLANOWANIA PRZESTRZENNEGO

Kraków



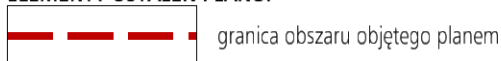
MIEJSCOWY PLAN ZAGOSPODAROWANIA PRZESTRZENNEGO „DLA WYBRANYCH OBSZARÓW PRZYRODNICZYCH MIASTA KRAKOWA” OBSZAR Nr 73

RYСУNEK PLANU - PROJEKT

Edycja do uchwalenia

Załącznik Nr 1 do Uchwały Nr Rady Miasta Krakowa z dnia

ELEMENTY USTALEŃ PLANU:



PRZEZNACZENIA TERENÓW:



ELEMENTY INFORMACYJNE NIE STANOWIĄCE USTALEŃ PLANU:



Cały obszar nr 73 znajduje się w:

- obszarze narażonym na zalanie w przypadku zniszczenia lub uszkodzenia wału przeciwpowodziowego, przy wyznaczeniu którego przyjęto przepływ o prawdopodobieństwie wystąpienia powodzi wynoszącym raz na 100 lat (Q1%) - na podstawie map zagrożenia powodziowego
- Bielańsko-Tynieckim Parku Krajobrazowym



skala 1:1000



Kraków

URZĄD MIASTA KRAKOWA
BIURO PLANOWANIA PRZESTRZENNEGO




MIEJSCOWY PLAN ZAGOSPODAROWANIA PRZESTRZENNEGO „DLA WYBRANYCH OBSZARÓW PRZYRODNICZYCH MIASTA KRAKOWA” OBSZAR Nr 74

RYСУNEK PLANU - PROJEKT

Edycja do uchwalenia

Załącznik Nr 1 do Uchwały Nr Rady Miasta Krakowa z dnia

ELEMENTY USTALEŃ PLANU:

 granica obszaru objętego planem

 linie rozgraniczające

PRZEZNACZENIA TERENÓW:

 Teren ogrodów działkowych (74.ZD.1)

ELEMENTY INFORMACYJNE NIE STANOWIĄCE USTALEŃ PLANU:

Cały obszar nr 74 znajduje się w:

- obszarze narażonym na zalanie w przypadku zniszczenia lub uszkodzenia wału przeciwpowodziowego, przy wyznaczeniu którego przyjęto przepływ o prawdopodobieństwie wystąpienia powodzi wynoszącym raz na 100 lat (Q1%) - na podstawie map zagrożenia powodziowego
- Bielańsko-Tynieckim Parku Krajobrazowym



Kraków

URZĄD MIASTA KRAKOWA
BIURO PLANOWANIA PRZESTRZENNEGO




MIEJSCOWY PLAN ZAGOSPODAROWANIA PRZESTRZENNEGO „DLA WYBRANYCH OBSZARÓW PRZYRODNICZYCH MIASTA KRAKOWA” OBSZAR Nr 75

RYСУNEK PLANU - PROJEKT

Edycja do uchwalenia


Załącznik Nr 1 do Uchwały NrRady Miasta Krakowa z dnia

ELEMENTY USTALEŃ PLANU:

 granica obszaru objętego planem

 linie rozgraniczające

PRZEZNACZENIA TERENÓW:

 Teren zieleni izolacyjnej (75.ZI.1)

ELEMENTY INFORMACYJNE NIE STANOWIĄCE USTALEŃ PLANU:

Cały obszar nr 75 znajduje się w:

- obszarze narażonym na zalanie w przypadku zniszczenia lub uszkodzenia wału przeciwpowodziowego, przy wyznaczeniu którego przyjęto przepływ o prawdopodobieństwie wystąpienia powodzi wynoszącym raz na 100 lat (Q1%)
- Bieleńsko-Tynieckim Parku Krajobrazowym

25 0 50m
skala 1:1000



Kraków

URZĄD MIASTA KRAKOWA
BIURO PLANOWANIA PRZESTRZENNEGO



MIEJSCOWY PLAN ZAGOSPODAROWANIA PRZESTRZENNEGO „DLA WYBRANYCH OBSZARÓW PRZYRODNICZYCH MIASTA KRAKOWA” OBSZAR Nr 76

RYSUNEK PLANU - PROJEKT

Edycja do uchwalenia

Załącznik Nr 1 do Uchwały Nr Rady Miasta Krakowa z dnia

ELEMENTY USTALEŃ PLANU:

 granica obszaru objętego planem

 linie rozgraniczające

PRZEZNACZENIA TERENÓW:

 Teren zieleni urządzonej (76.ZPb.1)

 Teren zieleni izolacyjnej (76.ZI.1)

ELEMENTY INFORMACYJNE NIE STANOWIĄCE USTALEŃ PLANU:

 tereny o spadkach powyżej 12 %, predysponowane do wystąpienia ruchów masowych

Cały obszar nr 76 znajduje się w:

- strefie nadzoru archeologicznego
- Bielańsko-Tynieckim Parku Krajobrazowym

25 0 50m
skala 1:1000



Kraków

URZĄD MIASTA KRAKOWA
BIURO PLANOWANIA PRZESTRZENNEGO



MIEJSCOWY PLAN ZAGOSPODAROWANIA PRZESTRZENNEGO „DLA WYBRANYCH OBSZARÓW PRZYRODNICZYCH MIASTA KRAKOWA”


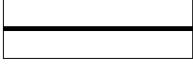

OBSZAR Nr 77

RYSUNEK PLANU - PROJEKT

Edycja do uchwalenia

Załącznik Nr 1 do Uchwały NrRady Miasta Krakowa z dnia


ELEMENTY USTALEŃ PLANU:

- | | |
|--|---------------------------------|
|  | granica obszaru objętego planem |
|  | linie rozgraniczające |
|  | nieprzekraczalne linie zabudowy |

PRZEZNACZENIA TERENÓW:

- | | |
|--|--|
|  | Teren zieleni urządzonej w obszarze szczególnego zagrożenia powodzią (77.ZPb/ZZ.1) |
|--|--|

ELEMENTY INFORMACYJNE NIE STANOWIĄCE USTALEŃ PLANU:

- | | |
|--|--|
|  | granica obszaru szczególnego zagrożenia powodzią obejmującego tereny, na których prawdopodobieństwo wystąpienia powodzi wynosi raz na 100 lat (Q1%) - na podstawie map zagrożenia powodziowego |
|--|--|

Cały obszar nr 77 znajduje się w:

- strefie 100 m od linii brzegu rzeki Wisły
- obszarze szczególnego zagrożenia powodzią między linią brzegu Wisły a wałem przeciwpowodziowym
- obszarze, dla którego prawdopodobieństwo wystąpienia powodzi wynosi raz na 500 lat (Q0,2%) - na podstawie map zagrożenia powodziowego
- Bielańsko-Tynieckim Parku Krajobrazowym

25 0 50m
skala 1:1000



Kraków

URZĄD MIASTA KRAKOWA
BIURO PLANOWANIA PRZESTRZENNEGO






MIEJSCOWY PLAN ZAGOSPODAROWANIA PRZESTRZENNEGO „DLA WYBRANYCH OBSZARÓW PRZYRODNICZYCH MIASTA KRAKOWA” OBSZAR Nr 78

RYSUNEK PLANU - PROJEKT










Edycja do uchwalenia

Załącznik Nr 1 do Uchwały Nr Rady Miasta Krakowa z dnia














ELEMENTY USTALEŃ PLANU:

	granica obszaru objętego planem
	linie rozgraniczające
	granica i obszar strefy ochrony konserwatorskiej obiektu wpisanego do rejestru zabytków

PRZEZNACZENIA TERENÓW:

	Rz	Teren rolniczy (78.Rz.1)		WS	Teren wód powierzchniowych śródlądowych (78.WS.1-78.WS.2)
	ZL/ZZ	Teren lasu w obszarze szczególnego zagrożenia powodzią (78.ZL/ZZ.1)		KDGP	Tereny dróg publicznych klasy głównej ruchu przyspieszonego (78.KDGP.1-78.KDGP.2)
	ZPb/ZZ	Teren zieleni urządzonej w obszarze szczególnego zagrożenia powodzią (78.ZPb/ZZ.1)		KDZ	Teren drogi publicznej klasy zbiorczej (78.KDZ.1)
	ZW	Tereny zieleni na obwałowaniach (78.ZW.1-78.ZW.4)		KDD	Tereny dróg publicznych klasy dojazdowej (78.KDD.1-78.KDD.2)
	ZWs/ZZ	Tereny zieleni nadrzecznej w obszarze szczególnego zagrożenia powodzią (78.ZWs/ZZ.1-78.ZWs/ZZ.3)			

ELEMENTY INFORMACYJNE NIE STANOWIĄCE USTALEŃ PLANU:

	ciąg widokowy		granica obszaru szczególnego zagrożenia powodzią obejmującego tereny, na których prawdopodobieństwo wystąpienia powodzi wynosi raz na 100 lat (Q1%) - na podstawie map zagrożenia powodziowego
	powiązania widokowe pomiędzy kopcami krakowskimi		granica obszaru, dla którego prawdopodobieństwo wystąpienia powodzi wynosi raz na 500 lat (Q0,2%) - na podstawie map zagrożenia powodziowego
	powiązania widokowe pomiędzy obiektami fortecznymi		granica obszaru narażonego na zalanie w przypadku zniszczenia lub uszkodzenia wału przeciwpowodziowego, przy wyznaczaniu którego przyjęto przepływ o prawdopodobieństwie wystąpienia powodzi wynoszącym raz na 100 lat (Q1%) - na podstawie map zagrożenia powodziowego
	stanowisko archeologiczne punktowe ujęte w gminnej ewidencji stanowisk archeologicznych (AZP 103:56;12)		przebieg głównych tras rowerowych układu miejskiego (wg Studium)
	granica strefy nadzoru archeologicznego		granica Bielańsko-Tynieckiego Parku Krajobrazowego
	rowy i ciekі		otulina Bielańsko-Tynieckiego Parku Krajobrazowego
	granica strefy 100 m od linii brzegu rzeki Wisły		

Cały obszar nr 78 znajduje się w Bielańsko-Tynieckim Parku Krajobrazowym



URZĄD MIASTA KRAKOWA
BIURO PLANOWANIA PRZESTRZENNEGO

Kraków




MIJSCOWY PLAN ZAGOSPODAROWANIA PRZESTRZENNEGO „DLA WYBRANYCH OBSZARÓW PRZYRODNICZYCH MIASTA KRAKOWA” OBSZAR Nr 79

RYSUNEK PLANU - PROJEKT

Edycja do uchwalenia

Załącznik Nr 1 do Uchwały Nr Rady Miasta Krakowa z dnia

ELEMENTY USTALEŃ PLANU:

 granica obszaru objętego planem

 linie rozgraniczające

PRZEZNACZENIA TERENÓW:

 R Tereny rolnicze (79.R.1-79.R.2)


 KDS Tereny dróg publicznych klasy ekspresowej (79.KDS.1-79.KDS.2)


 KDZ Teren drogi publicznej klasy zbiorczej (79.KDZ.1)

 KDL Teren drogi publicznej klasy lokalnej (79.KDL.1)

ELEMENTY INFORMACYJNE NIE STANOWIĄCE USTALEŃ PLANU:

 101-57,7 stanowisko archeologiczne obszarowe ujęte w gminnej ewidencji stanowisk archeologicznych (AZP 101-57;7)

 granica strefy nadzoru archeologicznego

 przebieg głównych tras rowerowych układu miejskiego (wg Studium)

Cały obszar nr 79 znajduje się w zasięgu udokumentowanego Głównego Zbiornika Wód Podziemnych 326 Zbiornik Częstochowa (E)

25 0 50m
skala 1:1000



URZĄD MIASTA KRAKOWA
BIURO PLANOWANIA PRZESTRZENNEGO

Kraków



MIEJSCOWY PLAN ZAGOSPODAROWANIA PRZESTRZENNEGO „DLA WYBRANYCH OBSZARÓW PRZYRODNICZYCH MIASTA KRAKOWA” OBSZAR Nr 80

RYСУNEK PLANU - PROJEKT


Edycja do uchwalenia

Załącznik Nr 1 do Uchwały Nr Rady Miasta Krakowa z dnia


ELEMENTY USTALEŃ PLANU:



granica obszaru objętego planem



linie rozgraniczające



nieprzekraczalna linia zabudowy



granica i obszar strefy ochrony konserwatorskiej obiektu wpisanego do rejestru zabytków

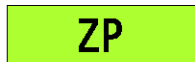
PRZEZNACZENIA TERENÓW:



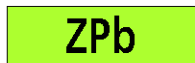
Tereny zieleni w parku krajobrazowym (80.ZN.1-80.ZN.4)



Tereny lasów (80.ZL.1-80.ZL.5)



Tereny zieleni urządzonej (80.ZP.1-80.ZP.4)



Tereny zieleni urządzonej (80.ZPb.1-80.ZPb.4)



Teren ogrodów działkowych (80.ZD.1)



Teren wód powierzchniowych śródlądowych (80.WS.1)



Teren drogi publicznej klasy zbiorczej (80.KDZ.1)



Teren dróg publicznych klasy dojazdowej (80.KDD.1)



Teren drogi wewnętrznej (80.KDW.1)



Teren ciągu pieszo-rowerowego (80.KDX.1)

ELEMENTY INFORMACYJNE NIE STANOWIĄCE USTALEŃ PLANU:



punkt widokowy



obiekt wpisany do rejestru zabytków (A-831)



obiekty wpisane do gminnej ewidencji zabytków (80.E-1)



stanowiska archeologiczne punktowe ujęte w gminnej ewidencji stanowisk archeologicznych (AZP 103-56;13, AZP 103-56;22)



granica strefy nadzoru archeologicznego



układ dróg Twierdzy Kraków



granica strefy 100 m od linii brzegu rzeki Wisły oraz zbiornika w starym kamieniołomie na Zakrzówku



granica obszaru szczególnego zagrożenia powodzią obejmującego tereny, na których prawdopodobieństwo wystąpienia powodzi wynosi raz na 100 lat (Q1%) - na podstawie map zagrożenia powodziowego



granica obszaru, dla którego prawdopodobieństwo wystąpienia powodzi wynosi raz na 500 lat (Q0,2%) - na podstawie map zagrożenia powodziowego



granica obszaru narażonego na zalanie w przypadku zniszczenia lub uszkodzenia wału przeciwpowodziowego, przy wyznaczeniu którego przyjęto przepływ o prawdopodobieństwie wystąpienia powodzi wynoszącym raz na 100 lat (Q1%) - na podstawie map zagrożenia powodziowego



pomnik przyrody




granica Bielańsko-Tynieckiego Parku Krajobrazowego



otulina Bielańsko-Tynieckiego Parku Krajobrazowego



tereny o spadkach powyżej 12 %, predysponowane do wystąpienia ruchów masowych



Kraków

URZĄD MIASTA KRAKOWA
BIURO PLANOWANIA PRZESTRZENNEGO



MIEJSCOWY PLAN ZAGOSPODAROWANIA PRZESTRZENNEGO „DLA WYBRANYCH OBSZARÓW PRZYRODNICZYCH MIASTA KRAKOWA”

OBSZAR Nr 81

RYSunEK PLANU - PROJEKT

Edycja do uchwalenia


Załącznik Nr 1 do Uchwały Nr Rady Miasta Krakowa z dnia

ELEMENTY USTALEŃ PLANU:

 granica obszaru objętego planem

 linie rozgraniczające


PRZEZNACZENIA TERENÓW:


 **ZPz** Teren zieleni urządzonej (81.ZPz.1)

 **ZI** Teren zieleni izolacyjnej (81.ZI.1)

 **KDGP** Teren drogi publicznej klasy głównej ruchu przyspieszonego (81.KDGP.1)

ELEMENTY INFORMACYJNE NIE STANOWIĄCE USTALEŃ PLANU:

 rowy i ciek

 granica obszaru narażonego na zalanie w przypadku zniszczenia lub uszkodzenia wału przeciwpowodziowego, przy wyznaczaniu którego przyjęto przepływ o prawdopodobieństwie wystąpienia powodzi wynoszącym raz na 100 lat (Q1%) - na podstawie map zagrożenia powodziowego

 granica otuliny Bielańsko-Tynieckiego Parku Krajobrazowego

25 0 50m
skala 1:1000



Kraków

URZĄD MIASTA KRAKOWA
BIURO PLANOWANIA PRZESTRZENNEGO



MIEJSCOWY PLAN ZAGOSPODAROWANIA PRZESTRZENNEGO „DLA WYBRANYCH OBSZARÓW PRZYRODNICZYCH MIASTA KRAKOWA”

OBSZAR Nr 82

RYSUNEK PLANU - PROJEKT

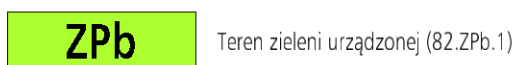
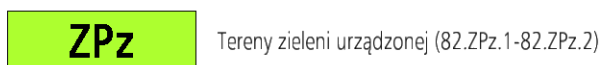
Edycja do uchwalenia

Załącznik Nr 1 do Uchwały NrRady Miasta Krakowa z dnia

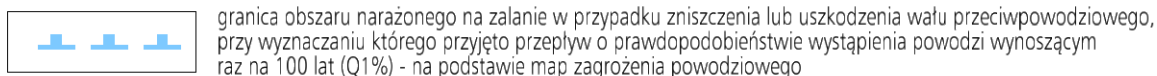

ELEMENTY USTALEŃ PLANU:




PRZEZNACZENIA TERENÓW:



ELEMENTY INFORMACYJNE NIE STANOWIĄCE USTALEŃ PLANU:



Cały obszar nr 82 znajduje się w otulinie Bielańsko-Iynieckiego Parku Krajobrazowego



Kraków

URZĄD MIASTA KRAKOWA
BIURO PLANOWANIA PRZESTRZENNEGO



MIEJSCOWY PLAN ZAGOSPODAROWANIA PRZESTRZENNEGO „DLA WYBRANYCH OBSZARÓW PRZYRODNICZYCH MIASTA KRAKOWA” OBSZAR Nr 83

RYSUNEK PLANU - PROJEKT

Edycja do uchwalenia


Załącznik Nr 1 do Uchwały Nr Rady Miasta Krakowa z dnia

ELEMENTY USTALEŃ PLANU:


 granica obszaru objętego planem

 linie rozgraniczające

PRZEZNACZENIA TERENÓW:


 Tereny zieleni w parku krajobrazowym (83.ZN.1-83.ZN.2)

 Teren zieleni urządzonej (83.ZP.1)

 Tereny zieleni izolacyjnej (83.ZI.1- 83.ZI.2)

 Teren drogi publicznej klasy lokalnej (83.KDL.1)


 Tereny dróg publicznych klasy dojazdowej (83.KDD.1-83.KDD.3)


 Teren drogi wewnętrznej (83.KDW.1)

ELEMENTY INFORMACYJNE NIE STANOWIĄCE USTALEŃ PLANU:

 kapliczka ujęta w gminnej ewidencji zabytków (83.E-1)

 historyczny układ drożny

 granica strefy 100 m od zbiornika w starym kamieniołomie na Zakrzówku

 granica obszaru narażonego na zalanie w przypadku zniszczenia lub uszkodzenia wału przeciwpowodziowego, przy wyznaczaniu którego przyjęto przepływ o prawdopodobieństwie wystąpienia powodzi wynoszącym raz na 100 lat (Q1%) - na podstawie map zagrożenia powodziowego

 granica Bielańsko-Tynieckiego Parku Krajobrazowego

 granica otuliny Bielańsko-Tynieckiego Parku Krajobrazowego

 przebieg głównych tras rowerowych układu miejskiego (wg Studium)

 izofona hałasu drogowego Ldwn = 68 dB wg mapy akustycznej Krakowa z 2017 r.

 tereny o spadkach powyżej 12 %, predysponowane do wystąpienia ruchów masowych

25 0 50m
skala 1:1000



URZĄD MIASTA KRAKOWA
BIURO PLANOWANIA PRZESTRZENNEGO

Kraków



MIJSCOWY PLAN ZAGOSPODAROWANIA PRZESTRZENNEGO „DLA WYBRANYCH OBSZARÓW PRZYRODNICZYCH MIASTA KRAKOWA”


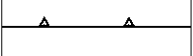

OBSZAR Nr 84

RYSUNEK PLANU - PROJEKT











Edycja do uchwalenia

Załącznik Nr 1 do Uchwały Nr Rady Miasta Krakowa z dnia















ELEMENTY USTALEŃ PLANU:

	granica obszaru objętego planem		nieprzekraczalne linie zabudowy
	linie rozgraniczające		

PRZEZNACZENIA TERENÓW:

	ZP	Tereny zieleni urządzonej (84.ZP.1-84.ZP.2)		WS	Tereny wód powierzchniowych śródlądowych (84.WS.1-84.WS.3)
	ZPb	Teren zieleni urządzonej (84.ZPb.1)		KDZT	Tereny dróg publicznych klasy zbiorczej z tramwajem (84.KDZT.1-84.KDZT.2)
	ZPu	Teren zieleni urządzonej (84.ZPu.1)		KDZ	Teren drogi publicznej klasy zbiorczej (84.KDZ.1)
	ZI	Tereny zieleni izolacyjnej (84.ZI.1-84.ZI.5)		KDD	Teren drogi publicznej klasy dojazdowej (84.KDD.1)
	ZW	Tereny zieleni na obwałowaniach (84.ZW.1-84.ZW.2)		KDL	Teren drogi publicznej klasy lokalnej (84.KDL.1)

ELEMENTY INFORMACYJNE NIE STANOWIĄCE USTALEŃ PLANU:

	obiekty i obszar wpisany do rejestru zabytków (A-1400/M)		granica obszaru narażonego na zalanie w przypadku zniszczenia lub uszkodzenia wału przeciwpowodziowego, przy wyznaczeniu którego przyjęto przepływ o prawdopodobieństwie wystąpienia powodzi wynoszącym raz na 100 lat (Q1%) - na podstawie map zagrożenia powodziowego
	granica Strefy buforowej obszaru wpisanego na Listę Światowego Dziedzictwa UNESCO		obszar możliwej lokalizacji linii metra (wg Studium)
	układ dróg Twierdzy Kraków		granica możliwej lokalizacji przystanku metra (wg Studium)
	historyczny układ drożny		izofona hałasu drogowego Ldwn = 68 dB wg mapy akustycznej Krakowa z 2017 r.
	rowy i ciek		otulina Bielańsko-Tynieckiego Parku Krajobrazowego
	granica obszaru szczególnego zagrożenia powodzią obejmującego tereny, na których prawdopodobieństwo wystąpienia powodzi wynosi raz na 100 lat (Q1%) - na podstawie map zagrożenia powodziowego		granica obszaru i terenu górniczego "Mateczny I"
	granica obszaru, dla którego prawdopodobieństwo wystąpienia powodzi wynosi raz na 500 lat (Q0,2%) - na podstawie map zagrożenia powodziowego		ujęcia wód leczniczych "Mateczny" (M-3, M-4, Geo-2A)

25 0 50m
skala 1:1000



Kraków

URZĄD MIASTA KRAKOWA
BIURO PLANOWANIA PRZESTRZENNEGO



MIEJSCOWY PLAN ZAGOSPODAROWANIA PRZESTRZENNEGO „DLA WYBRANYCH OBSZARÓW PRZYRODNICZYCH MIASTA KRAKOWA” OBSZAR Nr 85

RYSUNEK PLANU - PROJEKT

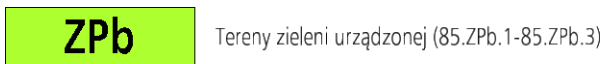
Edycja do uchwalenia

Załącznik Nr 1 do Uchwały Nr Rady Miasta Krakowa z dnia



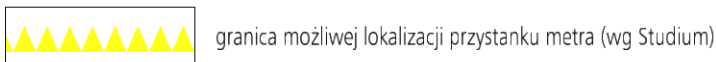
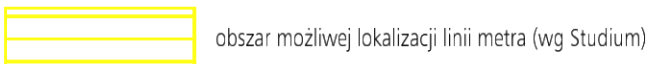
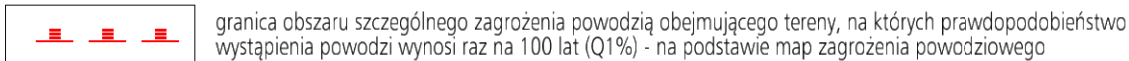
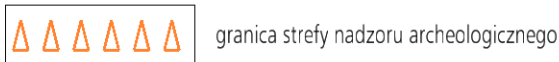
ELEMENTY USTALEŃ PLANU:



PRZEZNACZENIA TERENÓW:



ELEMENTY INFORMACYJNE NIE STANOWIĄCE USTALEŃ PLANU:



URZĄD MIASTA KRAKOWA
BIURO PLANOWANIA PRZESTRZENNEGO

Kraków



MIEJSCOWY PLAN ZAGOSPODAROWANIA PRZESTRZENNEGO „DLA WYBRANYCH OBSZARÓW PRZYRODNICZYCH MIASTA KRAKOWA” OBSZAR Nr 86

RYСУNEK PLANU - PROJEKT

Edycja do uchwalenia

Załącznik Nr 1 do Uchwały NrRady Miasta Krakowa z dnia

ELEMENTY USTALEŃ PLANU:


 granica obszaru objętego planem

 linie rozgraniczające

PRZEZNACZENIA TERENÓW:

 Teren zieleni izolacyjnej (86.ZI.1)

ELEMENTY INFORMACYJNE NIE STANOWIĄCE USTALEŃ PLANU:

 przebieg łącznikowych tras rowerowych układu miejskiego (wg Studium)

 tereny o spadkach powyżej 12 %, predysponowane do wystąpienia ruchów masowych

25 0 50m
skala 1:1000



URZĄD MIASTA KRAKOWA
BIURO PLANOWANIA PRZESTRZENNEGO

Kraków



MIEJSCOWY PLAN ZAGOSPODAROWANIA PRZESTRZENNEGO „DLA WYBRANYCH OBSZARÓW PRZYRODNICZYCH MIASTA KRAKOWA” OBSZAR Nr 87

RYSUNEK PLANU - PROJEKT

Edycja do uchwalenia

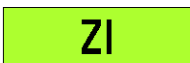
Załącznik Nr 1 do Uchwały NrRady Miasta Krakowa z dnia

ELEMENTY USTALEŃ PLANU:

 granica obszaru objętego planem


 linie rozgraniczające

PRZEZNACZENIA TERENÓW:

 Tereny zieleni izolacyjnej (87.ZI.1-87.ZI.2)

 Teren wód powierzchniowych śródlądowych (87.WS.1)

ELEMENTY INFORMACYJNE NIE STANOWIĄCE USTALEŃ PLANU:

 granica obszaru szczególnego zagrożenia powodzią obejmującego tereny, na których prawdopodobieństwo wystąpienia powodzi wynosi raz na 100 lat (Q1%) - na podstawie map zagrożenia powodziowego

 granica obszaru, dla którego prawdopodobieństwo wystąpienia powodzi wynosi raz na 500 lat (Q0,2%) - na podstawie map zagrożenia powodziowego

25 0 50m
skala 1:1000



URZĄD MIASTA KRAKOWA
BIURO PLANOWANIA PRZESTRZENNEGO

Kraków



MIEJSCOWY PLAN ZAGOSPODAROWANIA PRZESTRZENNEGO „DLA WYBRANYCH OBSZARÓW PRZYRODNICZYCH MIASTA KRAKOWA” OBSZAR Nr 88

RYSUNEK PLANU - PROJEKT

Edycja do uchwalenia


Załącznik Nr 1 do Uchwały NrRady Miasta Krakowa z dnia

ELEMENTY USTALEŃ PLANU:

 granica obszaru objętego planem

 linie rozgraniczające

PRZEZNACZENIA TERENÓW:

 Teren zieleni urządzonej (88.ZP.1)

25 0 50m
skala 1:1000



URZĄD MIASTA KRAKOWA
BIURO PLANOWANIA PRZESTRZENNEGO

Kraków



MIEJSCOWY PLAN ZAGOSPODAROWANIA PRZESTRZENNEGO „DLA WYBRANYCH OBSZARÓW PRZYRODNICZYCH MIASTA KRAKOWA” OBSZAR Nr 89

RYСУNEK PLANU - PROJEKT

Edycja do uchwalenia

Załącznik Nr 1 do Uchwały Nr Rady Miasta Krakowa z dnia


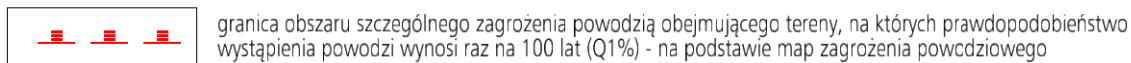
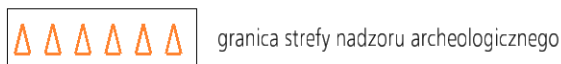
ELEMENTY USTALEŃ PLANU:



PRZEZNACZENIA TERENÓW:



ELEMENTY INFORMACYJNE NIE STANOWIĄCE USTALEŃ PLANU:



skala 1:1000



URZĄD MIASTA KRAKOWA
BIURO PLANOWANIA PRZESTRZENNEGO

Kraków



MIEJSCOWY PLAN ZAGOSPODAROWANIA PRZESTRZENNEGO „DLA WYBRANYCH OBSZARÓW PRZYRODNICZYCH MIASTA KRAKOWA” OBSZAR Nr 90

RYСУNEK PLANU - PROJEKT

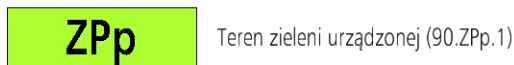
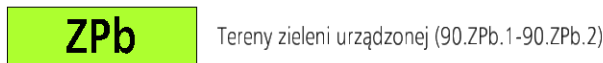
Edycja do uchwalenia

Załącznik Nr 1 do Uchwały Nr Rady Miasta Krakowa z dnia

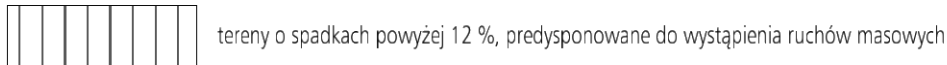
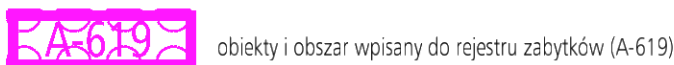
ELEMENTY USTALEŃ PLANU:



PRZEZNACZENIA TERENÓW:



ELEMENTY INFORMACYJNE NIE STANOWIĄCE USTALEŃ PLANU:



Cały obszar nr 90 znajduje się w strefie nadzoru archeologicznego



URZĄD MIASTA KRAKOWA
BIURO PLANOWANIA PRZESTRZENNEGO

Kraków



MIEJSCOWY PLAN ZAGOSPODAROWANIA PRZESTRZENNEGO „DLA WYBRANYCH OBSZARÓW PRZYRODNICZYCH MIASTA KRAKOWA” OBSZAR Nr 91

RYSUNEK PLANU - PROJEKT

Edycja do uchwalenia

Załącznik Nr 1 do Uchwały Nr Rady Miasta Krakowa z dnia

ELEMENTY USTALEŃ PLANU:

 granica obszaru objętego planem


 linie rozgraniczające

PRZEZNACZENIA TERENÓW:

 Teren zieleni urządzonej (91.ZP.1)

ELEMENTY INFORMACYJNE NIE STANOWIĄCE USTALEŃ PLANU:

 granica strefy nadzoru archeologicznego

 obszar możliwej lokalizacji linii metra (wg Studium)

25 0 50m
skala 1:1000



URZĄD MIASTA KRAKOWA
BIURO PLANOWANIA PRZESTRZENNEGO

Kraków



MIEJSCOWY PLAN ZAGOSPODAROWANIA PRZESTRZENNEGO „DLA WYBRANYCH OBSZARÓW PRZYRODNICZYCH MIASTA KRAKOWA”

OBSZAR Nr 92

RYSUNEK PLANU - PROJEKT

Edycja do uchwalenia

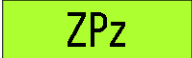
Załącznik Nr 1 do Uchwały Nr Rady Miasta Krakowa z dnia

ELEMENTY USTALEŃ PLANU:

 granica obszaru objętego planem


 linie rozgraniczające

PRZEZNACZENIA TERENÓW:

 Teren zieleni urządzonej (92.ZPz.1)

 Teren zieleni izolacyjnej (92.ZI.1)

ELEMENTY INFORMACYJNE NIE STANOWIĄCE USTALEŃ PLANU:

 granica strefy nadzoru archeologicznego

Cały obszar nr 92 znajduje się w obszarze możliwej lokalizacji linii metra (wg Studium)

25 0 50m
skala 1:1000



Kraków

URZĄD MIASTA KRAKOWA
BIURO PLANOWANIA PRZESTRZENNEGO



MIEJSCOWY PLAN ZAGOSPODAROWANIA PRZESTRZENNEGO „DLA WYBRANYCH OBSZARÓW PRZYRODNICZYCH MIASTA KRAKOWA” OBSZAR Nr 93

RYSUNEK PLANU - PROJEKT

Edycja do uchwalenia

Załącznik Nr 1 do Uchwały Nr Rady Miasta Krakowa z dnia

ELEMENTY USTALEŃ PLANU:

 granica obszaru objętego planem

 linie rozgraniczające

PRZEZNACZENIA TERENÓW:

 **ZD** Teren ogrodów działkowych (93.ZD.1)

 **KDS** Teren drogi publicznej klasy ekspresowej (93.KDS.1)

ELEMENTY INFORMACYJNE NIE STANOWIĄCE USTALEŃ PLANU:

Cały obszar nr 93 znajduje się w zasięgu udokumentowanego Głównego Zbiornika Wód Podziemnych 326 Zbiornik Częstochowa (E)

25 0 50m
skala 1:1000



Kraków

URZĄD MIASTA KRAKOWA
BIURO PLANOWANIA PRZESTRZENNEGO



MIEJSCOWY PLAN ZAGOSPODAROWANIA PRZESTRZENNEGO „DLA WYBRANYCH OBSZARÓW PRZYRODNICZYCH MIASTA KRAKOWA” OBSZAR Nr 94

RYSUNEK PLANU - PROJEKT

Edycja do uchwalenia

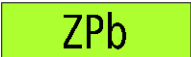
Załącznik Nr 1 do Uchwały Nr Rady Miasta Krakowa z dnia

ELEMENTY USTALEŃ PLANU:


 granica obszaru objętego planem

 linie rozgraniczające

PRZEZNACZENIA TERENÓW:

 Teren zieleni urządzonej (94.ZPb.1)

ELEMENTY INFORMACYJNE NIE STANOWIĄCE USTALEŃ PLANU:

 granica strefy nadzoru archeologicznego

 stanowisko archeologiczne obszarowe ujęte w gminnej ewidencji stanowisk archeologicznych (AZP 103-56;56)

25 0 50m
skala 1:1000



URZĄD MIASTA KRAKOWA
BIURO PLANOWANIA PRZESTRZENNEGO

Kraków



MIEJSCOWY PLAN ZAGOSPODAROWANIA PRZESTRZENNEGO „DLA WYBRANYCH OBSZARÓW PRZYRODNICZYCH MIASTA KRAKOWA” OBSZAR Nr 95

RYSUNEK PLANU - PROJEKT

Edycja do uchwalenia

Załącznik Nr 1 do Uchwały NrRady Miasta Krakowa z dnia

ELEMENTY USTALEŃ PLANU:

 granica obszaru objętego planem

 linie rozgraniczające

PRZEZNACZENIA TERENÓW:

 ZL Teren lasu (95.ZL.1)

ELEMENTY INFORMACYJNE NIE STANOWIĄCE USTALEŃ PLANU:

 103-56;56 stanowisko archeologiczne obszarowe ujęte w gminnej ewidencji stanowisk archeologicznych (AZP 103-56;56)

Cały obszar nr 95 znajduje się w pasie o szerokości 50m izolującego teren cmentarny

25 0 50m
skala 1:1000



URZĄD MIASTA KRAKOWA
BIURO PLANOWANIA PRZESTRZENNEGO

Kraków



MIEJSCOWY PLAN ZAGOSPODAROWANIA PRZESTRZENNEGO „DLA WYBRANYCH OBSZARÓW PRZYRODNICZYCH MIASTA KRAKOWA” OBSZAR Nr 96

RYSUNEK PLANU - PROJEKT

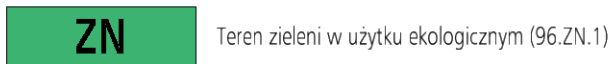
Edycja do uchwalenia

Załącznik Nr 1 do Uchwały Nr Rady Miasta Krakowa z dnia

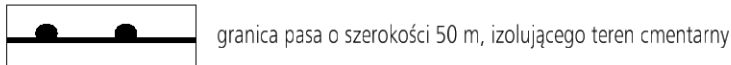
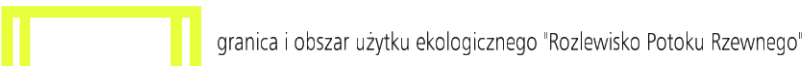

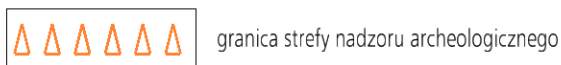
ELEMENTY USTALEŃ PLANU:



PRZEZNACZENIA TERENÓW:



ELEMENTY INFORMACYJNE NIE STANOWIĄCE USTALEŃ PLANU:



Kraków

URZĄD MIASTA KRAKOWA
BIURO PLANOWANIA PRZESTRZENNEGO



MIEJSCOWY PLAN ZAGOSPODAROWANIA PRZESTRZENNEGO „DLA WYBRANYCH OBSZARÓW PRZYRODNICZYCH MIASTA KRAKOWA” OBSZAR Nr 97

RYSUNEK PLANU - PROJEKT

Edycja do uchwalenia

Załącznik Nr 1 do Uchwały Nr Rady Miasta Krakowa z dnia


ELEMENTY USTALEŃ PLANU:

 granica obszaru objętego planem


 linie rozgraniczające

 obowiązująca linia zabudowy

PRZEZNACZENIA TERENÓW:

 Teren zieleni urządzonej (97.ZPp.1)

ELEMENTY INFORMACYJNE NIE STANOWIĄCE USTALEŃ PLANU:

 obiekt i obszar wpisany do rejestru zabytków (A-644)

 izofona hałasu drogowego Ldwn = 68 dB wg mapy akustycznej Krakowa z 2017 r.

 tereny o spadkach powyżej 12 %, predysponowane do wystąpienia ruchów masowych

25 0 50m
skala 1:1000



URZĄD MIASTA KRAKOWA
BIURO PLANOWANIA PRZESTRZENNEGO

Kraków



MIEJSCOWY PLAN ZAGOSPODAROWANIA PRZESTRZENNEGO „DLA WYBRANYCH OBSZARÓW PRZYRODNICZYCH MIASTA KRAKOWA” OBSZAR Nr 98

RYSUNEK PLANU - PROJEKT

Edycja do uchwalenia

Załącznik Nr 1 do Uchwały Nr Rady Miasta Krakowa z dnia

ELEMENTY USTALEŃ PLANU:

 granica obszaru objętego planem


 linie rozgraniczające

PRZEZNACZENIA TERENÓW:


 ZL Teren lasu (98.ZL.1)


 KDZ Tereny dróg publicznych klasy zbiorczej (98.KDZ.1-98.KDZ.2)


ELEMENTY INFORMACYJNE NIE STANOWIĄCE USTALEŃ PLANU:

 rowy i cieki

 obszar możliwej lokalizacji linii metra (wg Studium)

 granica możliwej lokalizacji przystanku metra (wg Studium)

 granica pasa o szerokości 50 m, izolującego teren cmentarny

 granica pasa o szerokości 150 m, izolującego teren cmentarny

25 0 50m
skala 1:1000



URZĄD MIASTA KRAKOWA
BIURO PLANOWANIA PRZESTRZENNEGO

Kraków



MIEJSCOWY PLAN ZAGOSPODAROWANIA PRZESTRZENNEGO „DLA WYBRANYCH OBSZARÓW PRZYRODNICZYCH MIASTA KRAKOWA” OBSZAR Nr 99

RYSUNEK PLANU - PROJEKT

Edycja do uchwalenia

Załącznik Nr 1 do Uchwały Nr Rady Miasta Krakowa z dnia


ELEMENTY USTALEŃ PLANU:

 granica obszaru objętego planem

 linie rozgraniczające

PRZEZNACZENIA TERENÓW:


 Tereny lasów (99.ZL.1-99.ZL.2)


 Tereny zieleni urządzonej (99.ZP.1-99.ZP.3)

 Tereny dróg publicznych klasy dojazdowej (99.KDD.1-99.KDD.2)

 Teren drogi publicznej klasy zbiorczej (99.KDZ.1)

ELEMENTY INFORMACYJNE NIE STANOWIĄCE USTALEŃ PLANU:

 stanowiska archeologiczne punktowe ujęte w gminnej ewidencji stanowisk archeologicznych (AZP 103-56;61, AZP 103-56;62)

 granica strefy nadzoru archeologicznego

 Miejsce Pamięci Narodowej (wg Studium)

 izofona hałasu drogowego $L_{dwn} = 68$ dB wg mapy akustycznej Krakowa z 2017 r.

25 0 50m
skala 1:1000



Kraków

URZĄD MIASTA KRAKOWA
BIURO PLANOWANIA PRZESTRZENNEGO



MIEJSCOWY PLAN ZAGOSPODAROWANIA PRZESTRZENNEGO „DLA WYBRANYCH OBSZARÓW PRZYRODNICZYCH MIASTA KRAKOWA” OBSZAR Nr 100

RYSUNEK PLANU - PROJEKT

Edycja do uchwalenia

Załącznik Nr 1 do Uchwały Nr Rady Miasta Krakowa z dnia

ELEMENTY USTALEŃ PLANU:

 granica obszaru objętego planem

 linie rozgraniczające

PRZEZNACZENIA TERENÓW:

 **ZP** Tereny zieleni urządzonej (100.ZP.1-100.ZP.2)

 **US** Teren sportu i rekreacji (100.US.1)

 **KDL** Teren drogi publicznej klasy lokalnej (100.KDL.1)

 **KDD** Tereny dróg publicznych klasy dojazdowej (100.KDD.1-100.KDD.2)

 **KDW** Teren drogi wewnętrznej (100.KDW.1)

25 0 50m
skala 1:1000



URZĄD MIASTA KRAKOWA
BIURO PLANOWANIA PRZESTRZENNEGO

Kraków



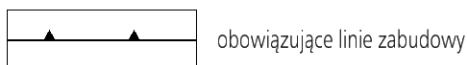
MIEJSCOWY PLAN ZAGOSPODAROWANIA PRZESTRZENNEGO „DLA WYBRANYCH OBSZARÓW PRZYRODNICZYCH MIASTA KRAKOWA” OBSZAR Nr 101

RYSUNEK PLANU - PROJEKT

Edycja do uchwalenia

Załącznik Nr 1 do Uchwały Nr Rady Miasta Krakowa z dnia

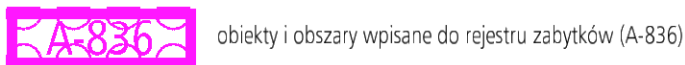
ELEMENTY USTALEŃ PLANU:



PRZEZNACZENIA TERENÓW:



ELEMENTY INFORMACYJNE NIE STANOWIĄCE USTALEŃ PLANU:



skala 1:1000



URZĄD MIASTA KRAKOWA
BIURO PLANOWANIA PRZESTRZENNEGO

Kraków



MIEJSCOWY PLAN ZAGOSPODAROWANIA PRZESTRZENNEGO „DLA WYBRANYCH OBSZARÓW PRZYRODNICZYCH MIASTA KRAKOWA” OBSZAR Nr 102

RYSUNEK PLANU - PROJEKT

Edycja do uchwalenia

Załącznik Nr 1 do Uchwały Nr Rady Miasta Krakowa z dnia

ELEMENTY USTALEŃ PLANU:

 granica obszaru objętego planem

 linie rozgraniczające

PRZEZNACZENIA TERENÓW:

 Teren zieleni izolacyjnej (102.ZI.1)

 Tereny dróg publicznych klasy autostrady (102.KDA.1-102.KDA.2)

ELEMENTY INFORMACYJNE NIE STANOWIĄCE USTALEŃ PLANU:

 granica strefy zagrożeń (50m od krawędzi jezdni) wchodzącej w skład obszaru ponadnormatywnego oddziaływania autostrady A4 na środowisko - wg decyzji o ustaleniu lokalizacji autostrady A4

Cały obszar nr 102 znajduje się w strefie uciążliwości (150 m od krawędzi jezdni) wchodzącej w skład obszaru ponadnormatywnego oddziaływania autostrady A4 na środowisko - wg decyzji o ustaleniu lokalizacji autostrady A4

25 0 50m
skala 1:1000



URZĄD MIASTA KRAKOWA
BIURO PLANOWANIA PRZESTRZENNEGO

Kraków



MIEJSCOWY PLAN ZAGOSPODAROWANIA PRZESTRZENNEGO „DLA WYBRANYCH OBSZARÓW PRZYRODNICZYCH MIASTA KRAKOWA”

OBSZAR Nr 103

RYSUNEK PLANU - PROJEKT

Edycja do uchwalenia

Załącznik Nr 1 do Uchwały Nr Rady Miasta Krakowa z dnia

ELEMENTY USTALEŃ PLANU:

 granica obszaru objętego planem

 linie rozgraniczające

PRZEZNACZENIA TERENÓW:

 **KDA** Teren drogi publicznej klasy autostrady (103.KDA.1)

ELEMENTY INFORMACYJNE NIE STANOWIĄCE USTALEŃ PLANU:

 granica strefy zagrożeń (50m od krawędzi jezdni) wchodzącej w skład obszaru ponadnormatywnego oddziaływania autostrady A4 na środowisko - wg decyzji o ustaleniu lokalizacji autostrady A4

Cały obszar nr 103 znajduje się w strefie uciążliwości (150m od krawędzi jezdni) wchodzącej w skład obszaru ponadnormatywnego oddziaływania autostrady A4 na środowisko - wg decyzji o ustaleniu lokalizacji autostrady A4

25 0 50m
skala 1:1000



Kraków

URZĄD MIASTA KRAKOWA
BIURO PLANOWANIA PRZESTRZENNEGO



MIEJSCOWY PLAN ZAGOSPODAROWANIA PRZESTRZENNEGO „DLA WYBRANYCH OBSZARÓW PRZYRODNICZYCH MIASTA KRAKOWA” OBSZAR Nr 104

RYSUNEK PLANU - PROJEKT

Edycja do uchwalenia

Załącznik Nr 1 do Uchwały Nr Rady Miasta Krakowa z dnia

ELEMENTY USTALEŃ PLANU:

 granica obszaru objętego planem

 linie rozgraniczające


PRZEZNACZENIA TERENÓW:


 Tereny zieleni izolacyjnej (104.ZI.1-104.ZI.2)

 Teren drogi publicznej klasy autostrady (104.KDA.1)

 Teren drogi publicznej klasy lokalnej (104.KDL.1)

ELEMENTY INFORMACYJNE NIE STANOWIĄCE USTALEŃ PLANU:

 granica strefy nadzoru archeologicznego

 obszary ograniczonego użytkowania dla autostrady A4, podobzdar uciążliwości akustycznej i zanieczyszczeń powietrza oraz granica obszaru ograniczonego użytkowania

 granica strefy zagrożeń (50m od krawędzi jezdni) wchodzącej w skład obszaru ponadnormatywnego oddziaływania autostrady A4 na środowisko - wg decyzji o ustaleniu lokalizacji autostrady A4

Cały obszar nr 104 znajduje się w strefie uciążliwości (150 m od krawędzi jezdni) wchodzącej w skład obszaru ponadnormatywnego oddziaływania autostrady A4 na środowisko - wg decyzji o ustaleniu lokalizacji autostrady A4

25 0 50m
skala 1:1000



URZĄD MIASTA KRAKOWA
BIURO PLANOWANIA PRZESTRZENNEGO

Kraków



MIEJSCOWY PLAN ZAGOSPODAROWANIA PRZESTRZENNEGO „DLA WYBRANYCH OBSZARÓW PRZYRODNICZYCH MIASTA KRAKOWA” OBSZAR Nr 105

RYSUNEK PLANU - PROJEKT

Edycja do uchwalenia


Załącznik Nr 1 do Uchwały Nr Rady Miasta Krakowa z dnia

ELEMENTY USTALEŃ PLANU:

 granica obszaru objętego planem

 linie rozgraniczające

PRZEZNACZENIA TERENÓW:

 Tereny rolnicze (105.Rz.1-105.Rz.4)

 Teren zieleni urządzonej (105.ZPb.1)

 Teren wód powierzchniowych śródlądowych (105.WS.1)

 Teren drogi publicznej klasy autostrady (105.KDA.1)


 Teren drogi publicznej klasy lokalnej (105.KDL.1)


 Teren drogi publicznej klasy dojazdowej (105.KDD.1)

 Teren obsługi urządzeń komunikacyjnych (105.KU.1)


 Teren kolei (105.KK.1)

ELEMENTY INFORMACYJNE NIE STANOWIĄCE USTALEŃ PLANU:

 granica strefy nadzoru archeologicznego

 rowy i ciek" data-bbox="12 715 174 748"/>

 obszar ograniczonego użytkowania dla autostrady A4, podobszar uciążliwości akustycznej i zanieczyszczeń powietrza oraz granica obszaru ograniczonego użytkowania

 granica obszaru szczególnego zagrożenia powodzią obejmującego tereny, na których prawdopodobieństwo wystąpienia powodzi jest średnie i wynosi raz na 100 lat (Q1%) - na podstawie opracowania „Wielowariantowy program inwestycyjny wraz z opracowaniem strategicznej oceny oddziaływania na środowisko dla cieków aglomeracji krakowskiej z wyłączeniem rzeki Wisły”

 tereny o spadkach powyżej 12 %, predysponowane do wystąpienia ruchów masowych

25 0 50m
skala 1:1000



URZĄD MIASTA KRAKOWA
BIURO PLANOWANIA PRZESTRZENNEGO

Kraków



MIEJSCOWY PLAN ZAGOSPODAROWANIA PRZESTRZENNEGO „DLA WYBRANYCH OBSZARÓW PRZYRODNICZYCH MIASTA KRAKOWA” OBSZAR Nr 106

RYSUNEK PLANU - PROJEKT

Edycja do uchwalenia

Załącznik Nr 1 do Uchwały Nr Rady Miasta Krakowa z dnia

ELEMENTY USTALEŃ PLANU:

 granica obszaru objętego planem

 linie rozgraniczające

PRZEZNACZENIA TERENÓW:

 ZL Teren lasu (106.ZL.1)

 ZPz Teren zieleni urządzonej (106.ZPz.1)

 ZPb Teren zieleni urządzonej (106.ZPb.1)

 KDZ Tereny dróg publicznych klasy zbiorczej (106.KDZ.1)

ELEMENTY INFORMACYJNE NIE STANOWIĄCE USTALEŃ PLANU:

 pomniki przyrody

 izofona hałasu drogowego Ldwn = 68 dB wg mapy akustycznej Krakowa z 2017 r.

25 0 50m
skala 1:1000



URZĄD MIASTA KRAKOWA
BIURO PLANOWANIA PRZESTRZENNEGO

Kraków



MIEJSCOWY PLAN ZAGOSPODAROWANIA PRZESTRZENNEGO „DLA WYBRANYCH OBSZARÓW PRZYRODNICZYCH MIASTA KRAKOWA”

OBSZAR Nr 107

RYСУNEK PLANU - PROJEKT

Edycja do uchwalenia


Załącznik Nr 1 do Uchwały Nr Rady Miasta Krakowa z dnia

ELEMENTY USTALEŃ PLANU:

 granica obszaru objętego planem

 linie rozgraniczające


PRZEZNACZENIA TERENÓW:


 ZP Teren zieleni urządzonej (107.ZP.1)

 ZI Teren zieleni izolacyjnej (107.ZI.1)


 KDA Teren drogi publicznej klasy autostrady (107.KDA.1)

ELEMENTY INFORMACYJNE NIE STANOWIĄCE USTALEŃ PLANU:

 rowy i ciekі

 granica zagrożenia powodzią obejmującego tereny, na których prawdopodobieństwo wystąpienia powodzi jest średnie i wynosi raz na 100 lat (Q1%) - na podstawie opracowania „Wielowariantowy program inwestycyjny wraz z opracowaniem strategicznej oceny oddziaływania na środowisko dla cieków aglomeracji krakowskiej z wyłączeniem rzeki Wisły”

 tereny o spadkach powyżej 12 %, predysponowane do wystąpienia ruchów masowych

 granica obszaru i terenu górniczego "Swoszowice"

 granica strefy uciążliwości (150m od krawędzi jezdni) wchodzącej w skład obszaru ponadnormatywnego oddziaływania autostrady A4 na środowisko - wg decyzji o ustaleniu lokalizacji autostrady A4

 izofona hałasu drogowego $L_{dwn} = 68$ dB wg mapy akustycznej Krakowa z 2017 r.

25 0 50m
skala 1:1000



Kraków

URZĄD MIASTA KRAKOWA
BIURO PLANOWANIA PRZESTRZENNEGO



MIEJSCOWY PLAN ZAGOSPODAROWANIA PRZESTRZENNEGO „DLA WYBRANYCH OBSZARÓW PRZYRODNICZYCH MIASTA KRAKOWA” OBSZAR Nr 108

RYSUNEK PLANU - PROJEKT

Edycja do uchwalenia

Załącznik Nr 1 do Uchwały Nr Rady Miasta Krakowa z dnia




ELEMENTY USTALEŃ PLANU:



PRZEZNACZENIA TERENÓW:



ELEMENTY INFORMACYJNE NIE STANOWIĄCE USTALEŃ PLANU:



skala 1:1000



URZĄD MIASTA KRAKOWA
BIURO PLANOWANIA PRZESTRZENNEGO

Kraków



MIEJSCOWY PLAN ZAGOSPODAROWANIA PRZESTRZENNEGO „DLA WYBRANYCH OBSZARÓW PRZYRODNICZYCH MIASTA KRAKOWA” OBSZAR Nr 109

RYSUNEK PLANU - PROJEKT

Edycja do uchwalenia

Załącznik Nr 1 do Uchwały Nr Rady Miasta Krakowa z dnia

ELEMENTY USTALEŃ PLANU:

 granica obszaru objętego planem

 linie rozgraniczające

PRZEZNACZENIA TERENÓW:

ZPb Tereny zieleni urządzonej (109.ZPb.1-109.ZPb.2)

ZI Teren zieleni izolacyjnej (109.ZI.1)


KDA Teren drogi publicznej klasy autostrady (109.KDA.1)

KDD Teren dróg publicznych klasy dojazdowej (109.KDD.1-109.KDD.2)


KDX Teren ciągu pieszo-rowerowego (109.KDX.1)

ELEMENTY INFORMACYJNE NIE STANOWIĄCE USTALEŃ PLANU:

 stanowisko archeologiczne punktowe ujęte w gminnej ewidencji stanowisk archeologicznych (AZP 103-56;46)

 granica strefy nadzoru archeologicznego

 historyczny układ drożny

 rowy i ciek" data-bbox="11 715 270 748"/>

 obszar ograniczonego użytkowania dla autostrady A4, podobszar uciążliwości akustycznej i zanieczyszczeń powietrza oraz granica obszaru ograniczonego użytkowania

Cały obszar nr 109 znajduje się w obszarze i terenie górniczym "Swoszowice"

25 0 50m
skala 1:1000



Kraków

URZĄD MIASTA KRAKOWA
BIURO PLANOWANIA PRZESTRZENNEGO



MIEJSCOWY PLAN ZAGOSPODAROWANIA PRZESTRZENNEGO „DLA WYBRANYCH OBSZARÓW PRZYRODNICZYCH MIASTA KRAKOWA” OBSZAR Nr 110

RYSUNEK PLANU - PROJEKT

Edycja do uchwalenia

Załącznik Nr 1 do Uchwały Nr Rady Miasta Krakowa z dnia

ELEMENTY USTALEŃ PLANU:


 granica obszaru objętego planem

 linie rozgraniczające

PRZEZNACZENIA TERENÓW:

 Teren zieleni urządzonej (110.ZPb.1)

ELEMENTY INFORMACYJNE NIE STANOWIĄCE USTALEŃ PLANU:

 granica strefy nadzoru archeologicznego

Cały obszar nr 110 znajduje się w obszarze i terenie górniczym "Swoszowice"

25 0 50m
skala 1:1000



URZĄD MIASTA KRAKOWA
BIURO PLANOWANIA PRZESTRZENNEGO

Kraków



MIEJSCOWY PLAN ZAGOSPODAROWANIA PRZESTRZENNEGO „DLA WYBRANYCH OBSZARÓW PRZYRODNICZYCH MIASTA KRAKOWA” OBSZAR Nr 111

RYСУNEK PLANU - PROJEKT

Edycja do uchwalenia

Załącznik Nr 1 do Uchwały Nr Rady Miasta Krakowa z dnia

ELEMENTY USTALEŃ PLANU:



granica obszaru objętego planem



linie rozgraniczające

PRZEZNACZENIA TERENÓW:



Teren rolniczy (111.R.1)



Teren rolniczy (111.Rz.1)



Tereny zieleni urządzonej (111.ZPb.1-111.ZPb.2)



Tereny zieleni izolacyjnej (111.ZI.1-111.ZI.3)




Teren drogi publicznej klasy autostrady (111.KDA.1)



Teren drogi publicznej klasy zbiorczej (111.KDZ.1)



Teren drogi publicznej klasy dojazdowej (111.KDD.1)



Tereny dróg publicznych klasy lokalnej (111.KDL.1-111.KDL.2)

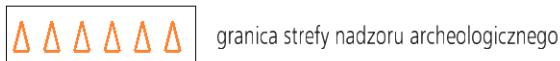
ELEMENTY INFORMACYJNE NIE STANOWIĄCE USTALEŃ PLANU:



stanowiska archeologiczne punktowe ujęte w gminnej ewidencji stanowisk archeologicznych (AZP 103-56;47, AZP 103-56;48)




stanowiska archeologiczne obszarowe ujęte w gminnej ewidencji stanowisk archeologicznych (AZP 103-56;49, AZP 103-56;50, AZP 103-56;51, AZP 103-56;56)




granica strefy nadzoru archeologicznego



historyczny układ drożny



rowy i ciek



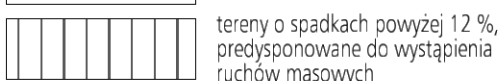
granica obszaru i terenu górniczego "Swoszowice"




obszar ograniczonego użytkowania dla autostrady A4, podobszar uciążliwości akustycznej i zanieczyszczeń powietrza oraz granica obszaru ograniczonego użytkowania



przebieg głównych tras rowerowych układu miejskiego (wg Studium)



tereny o spadkach powyżej 12 %, predysponowane do wystąpienia ruchów masowych



Kraków

URZĄD MIASTA KRAKOWA
BIURO PLANOWANIA PRZESTRZENNEGO



MIEJSCOWY PLAN ZAGOSPODAROWANIA PRZESTRZENNEGO „DLA WYBRANYCH OBSZARÓW PRZYRODNICZYCH MIASTA KRAKOWA” OBSZAR Nr 112

RYСУNEK PLANU - PROJEKT

Edycja do uchwalenia


Załącznik Nr 1 do Uchwały Nr Rady Miasta Krakowa z dnia

ELEMENTY USTALEŃ PLANU:

 granica obszaru objętego planem

 linie rozgraniczające

PRZEZNACZENIA TERENÓW:

 **Rz** Tereny rolnicze (112.Rz.1-112.Rz.5)

 **ZPb** Tereny zieleni urządzonej (112.ZPb.1-112.ZPb.2)

 **KDA** Tereny dróg publicznych klasy autostrady (112.KDA.1-112.KDA.3)


 **KDZ** Tereny dróg publicznych klasy zbiorczej (112.KDZ.1-112.KDZ.2)

 **KDD** Teren drogi publicznej klasy dojazdowej (112.KDD.1)

 **KDL** Teren drogi publicznej klasy lokalnej (112.KDL.1)

ELEMENTY INFORMACYJNE NIE STANOWIĄCE USTALEŃ PLANU:

 granica strefy nadzoru archeologicznego

 rowy i ciekі

 granica udokumentowanego Głównego Zbiornika Wód Podziemnych 451 Subzbiornik Bogucice

 obszar terenów zagrożonych ruchami masowymi ziemi wpisany do Rejestru terenów zagrożonych ruchami masowymi ziemi oraz terenów, na których występuje te ruchy (002/11, 003/11, 004/11)

 granica obszaru i terenu górniczego "Swoszowice"

 obszar ograniczonego użytkowania dla autostrady A4, podobszar uciążliwości akustycznej i zanieczyszczeń powietrza oraz granica obszaru ograniczonego użytkowania

25 0 50m
skala 1:1000



Kraków

URZĄD MIASTA KRAKOWA
BIURO PLANOWANIA PRZESTRZENNEGO



MIEJSCOWY PLAN ZAGOSPODAROWANIA PRZESTRZENNEGO „DLA WYBRANYCH OBSZARÓW PRZYRODNICZYCH MIASTA KRAKOWA”

OBSZAR Nr 113

RYSUNEK PLANU - PROJEKT


Edycja do uchwalenia

Załącznik Nr 1 do Uchwały Nr Rady Miasta Krakowa z dnia

ELEMENTY USTALEŃ PLANU:

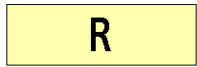


granica obszaru objętego planem



linie rozgraniczające

PRZEZNACZENIA TERENÓW:



R

Tereny rolnicze (113.R.1-113.R.5)



Rz

Tereny rolnicze (113.Rz.1-113.Rz.8)



ZL

Tereny lasów (113.ZL.1-113.ZL.6)



ZPb

Tereny zieleni urządzonej
(113.ZPb.1-113.ZPb.3)



KDA

Teren drogi publicznej klasy autostrady
(113.KDA.1)



KDL

Tereny dróg publicznych klasy lokalnej
(113.KDL.1-113.KDL.3)



KDD

Tereny dróg publicznych klasy dojazdowej
(113.KDD.1-113.KDD.5)



KDX

Teren ciągu pieszo-rowerowego
(113.KDX.1)

ELEMENTY INFORMACYJNE NIE STANOWIĄCE USTALEŃ PLANU:



stanowiska archeologiczne obszarowe
ujęte w gminnej ewidencji stanowisk
archeologicznych (AZP 103-56;52,
AZP 103-56;53)



granica strefy nadzoru archeologicznego



historyczny układ drożny



granica udokumentowanego Głównego
Zbiornika Wód Podziemnych 451
Subzbiornik Bogucice



obszary osuwisk wpisanych do Rejestru
terenów zagrożonych ruchami masowymi
oraz terenów na których występują te ruchy
(002/10, 003/10, 021/10, 023/10, 024/10,
025/10, 133/10)



tereny o spadkach powyżej 12 %, predysponowane do wystąpienia
ruchów masowych



granica obszaru i terenu górniczego
"Swoszowice"




obszar ograniczonego użytkowania dla
autostrady A4, pócobszar uciążliwości
akustycznej i zanieczyszczeń
powietrza oraz granica obszaru
ograniczonego użytkowania



przebieg głównych tras rowerowych
układu miejskiego (wg Studium)



przebieg łącznikowych tras rowerowych
układu miejskiego (wg Studium)



URZĄD MIASTA KRAKOWA
BIURO PLANOWANIA PRZESTRZENNEGO

Kraków



MIEJSCOWY PLAN ZAGOSPODAROWANIA PRZESTRZENNEGO „DLA WYBRANYCH OBSZARÓW PRZYRODNICZYCH MIASTA KRAKOWA”

OBSZAR Nr 114

RYSUNEK PLANU - PROJEKT

Edycja do uchwalenia

Załącznik Nr 1 do Uchwały Nr Rady Miasta Krakowa z dnia

ELEMENTY USTALEŃ PLANU:


 granica obszaru objętego planem


 linie rozgraniczające

PRZEZNACZENIA TERENÓW:

 **KDA** Teren drogi publicznej klasy autostrady (114.KDA.1)


ELEMENTY INFORMACYJNE NIE STANOWIĄCE USTALEŃ PLANU:

 rowy i ciekły

 obszar osuwiska wpisanego do Rejestru terenów zagrożonych ruchami masowymi ziemi oraz terenów, na których występują te ruchy (004/10)

 tereny o spadkach powyżej 12 %, predysponowane do wystąpienia ruchów masowych

 granica strefy zagrożeń (50 m od krawędzi jezdni) wchodzącej w skład obszaru ponadnormatywnego oddziaływania autostrady A4 na środowisko - wg decyzji o ustaleniu lokalizacji autostrady A4

 granica strefy uciążliwości (150 m od krawędzi jezdni) wchodzącej w skład obszaru ponadnormatywnego oddziaływania autostrady A4 na środowisko - wg decyzji o ustaleniu lokalizacji autostrady A4

Cały obszar nr 114 znajduje się w zasięgu udokumentowanego Głównego Zbiornika Wód Podziemnych 451 Subzbiornik Bogucice

25 0 50m
skala 1:1000



URZĄD MIASTA KRAKOWA
BIURO PLANOWANIA PRZESTRZENNEGO

Kraków



MIEJSCOWY PLAN ZAGOSPODAROWANIA PRZESTRZENNEGO „DLA WYBRANYCH OBSZARÓW PRZYRODNICZYCH MIASTA KRAKOWA”


OBSZAR Nr 115

RYSUNEK PLANU - PROJEKT

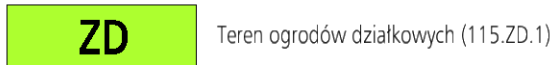
Edycja do uchwalenia

Załącznik Nr 1 do Uchwały Nr Rady Miasta Krakowa z dnia

ELEMENTY USTALEŃ PLANU:



PRZEZNACZENIA TERENÓW:



ELEMENTY INFORMACYJNE NIE STANOWIĄCE USTALEŃ PLANU:



Cały obszar nr 115 znajduje się w zasięgu udokumentowanego Głównego Zbiornika Wód Podziemnych 451 Subzbiornik Bogucice



Kraków

URZĄD MIASTA KRAKOWA
BIURO PLANOWANIA PRZESTRZENNEGO



MIEJSCOWY PLAN ZAGOSPODAROWANIA PRZESTRZENNEGO „DLA WYBRANYCH OBSZARÓW PRZYRODNICZYCH MIASTA KRAKOWA” OBSZAR Nr 116

RYSUNEK PLANU - PROJEKT

Edycja do uchwalenia

Załącznik Nr 1 do Uchwały Nr Rady Miasta Krakowa z dnia

ELEMENTY USTALEŃ PLANU:

 granica obszaru objętego planem

 linie rozgraniczające

PRZEZNACZENIA TERENÓW:

ZPb

Tereny zieleni urządzonej (116.ZPb.1-116.ZPb.3)

ZI

Tereny zieleni izolacyjnej (116.ZI.1-116.ZI.2)


KDA

Teren drogi publicznej klasy autostrady (116.KDA.1)

KDZ

Tereny dróg publicznych klasy zbiorczej (116.KDZ.1-116.KDZ.2)

ELEMENTY INFORMACYJNE NIE STANOWIĄCE USTALEŃ PLANU:

 granica strefy nadzoru archeologicznego

Cały obszar nr 116 znajduje się w zasięgu udokumentowanego Głównego Zbiornika Wód Podziemnych 451 Subzbiornik Bogucice

25 0 50m
skala 1:1000



URZĄD MIASTA KRAKOWA
BIURO PLANOWANIA PRZESTRZENNEGO

Kraków



MIJSCOWY PLAN ZAGOSPODAROWANIA PRZESTRZENNEGO „DLA WYBRANYCH OBSZARÓW PRZYRODNICZYCH MIASTA KRAKOWA” OBSZAR Nr 117

RYSUNEK PLANU - PROJEKT

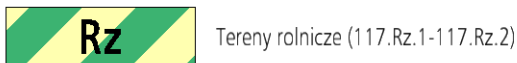
Edycja do uchwalenia

Załącznik Nr 1 do Uchwały Nr Rady Miasta Krakowa z dnia


ELEMENTY USTALEŃ PLANU:



PRZEZNACZENIA TERENÓW:



ELEMENTY INFORMACYJNE NIE STANOWIĄCE USTALEŃ PLANU:



Cały obszar nr 117 znajduje się w zasięgu udokumentowanego Głównego Zbiornika Wód Podziemnych 451 Subzbiornik Bogucice

25 0 50m

skala 1:1000



URZĄD MIASTA KRAKOWA
BIURO PLANOWANIA PRZESTRZENNEGO

Kraków



MIEJSCOWY PLAN ZAGOSPODAROWANIA PRZESTRZENNEGO „DLA WYBRANYCH OBSZARÓW PRZYRODNICZYCH MIASTA KRAKOWA” OBSZAR Nr 118

RYСУNEK PLANU - PROJEKT

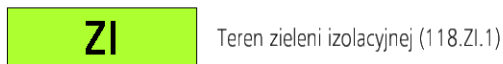
Edycja do uchwalenia

Załącznik Nr 1 do Uchwały Nr Rady Miasta Krakowa z dnia

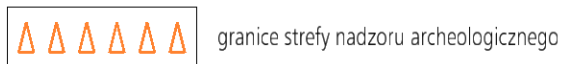
ELEMENTY USTALEŃ PLANU:




PRZEZNACZENIA TERENÓW:



ELEMENTY INFORMACYJNE NIE STANOWIĄCE USTALEŃ PLANU:



Cały obszar nr 118 znajduje się w zasięgu udokumentowanego Głównego Zbiornika Wód Podziemnych 451 Subzbiornik Bogucice



Kraków

URZĄD MIASTA KRAKOWA
BIURO PLANOWANIA PRZESTRZENNEGO



MIEJSCOWY PLAN ZAGOSPODAROWANIA PRZESTRZENNEGO „DLA WYBRANYCH OBSZARÓW PRZYRODNICZYCH MIASTA KRAKOWA” OBSZAR Nr 119

RYСУNEK PLANU - PROJEKT

Edycja do uchwalenia

Załącznik Nr 1 do Uchwały Nr Rady Miasta Krakowa z dnia

ELEMENTY USTALEŃ PLANU:



granica obszaru objętego planem

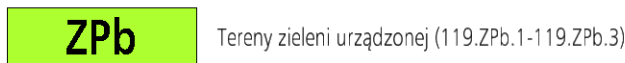


linie rozgraniczające

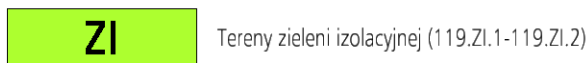
PRZEZNACZENIA TERENÓW:



Teren rolniczy (119.R.1)



Tereny zieleni urządzonej (119.ZPb.1-119.ZPb.3)



Tereny zieleni izolacyjnej (119.ZI.1-119.ZI.2)




Teren drogi publicznej klasy autostrady (119.KDA.1)



Teren drogi publicznej klasy zbiorczej (119.KDZ.1)

ELEMENTY INFORMACYJNE NIE STANOWIĄCE USTALEŃ PLANU:



rowy i ciek



obszar osuwiska wpisanego do Rejestru terenów zagrożonych ruchami masowymi oraz terenów, na których występują te ruchy (009/12)



tereny o spadkach powyżej 12 %, predysponowane do wystąpienia ruchów masowych



granica strefy zagrożeń (50m od krawędzi jezdni) wchodzącej w skład obszaru ponadnormatywnego oddziaływania autostrady A4 na środowisko - wg decyzji o ustaleniu lokalizacji autostrady A4



izofona hałasu drogowego Ldwn = 68 dB wg mapy akustycznej Krakowa z 2017 r.

Cały obszar nr 119 znajduje się w:

- zasięgu udokumentowanego Głównego Zbiornika Wód Podziemnych 451 Subzbiornik Bogucice

- strefie nadzoru archeologicznego



URZĄD MIASTA KRAKOWA
BIURO PLANOWANIA PRZESTRZENNEGO

Kraków



MIEJSCOWY PLAN ZAGOSPODAROWANIA PRZESTRZENNEGO „DLA WYBRANYCH OBSZARÓW PRZYRODNICZYCH MIASTA KRAKOWA” OBSZAR Nr 120

RYСУNEK PLANU - PROJEKT

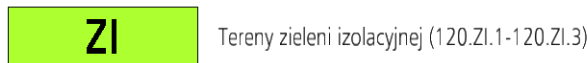
Edycja do uchwalenia

Załącznik Nr 1 do Uchwały Nr Rady Miasta Krakowa z dnia


ELEMENTY USTALEŃ PLANU:



PRZEZNACZENIA TERENÓW:



ELEMENTY INFORMACYJNE NIE STANOWIĄCE USTALEŃ PLANU:



Cały obszar nr 120 znajduje się w:

- zasięgu udokumentowanego Głównego Zbiornika Wód Podziemnych 451 Subzbiornik Bogucice
- strefie nadzoru archeologicznego



URZĄD MIASTA KRAKOWA
BIURO PLANOWANIA PRZESTRZENNEGO

Kraków



MIEJSCOWY PLAN ZAGOSPODAROWANIA PRZESTRZENNEGO „DLA WYBRANYCH OBSZARÓW PRZYRODNICZYCH MIASTA KRAKOWA” OBSZAR Nr 121

RYSUNEK PLANU - PROJEKT

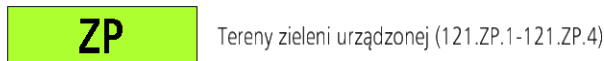
Edycja do uchwalenia

Załącznik Nr 1 do Uchwały Nr Rady Miasta Krakowa z dnia



ELEMENTY USTALEŃ PLANU:



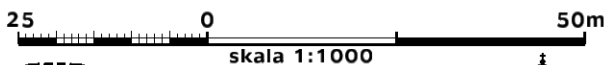
PRZEZNACZENIA TERENÓW:



ELEMENTY INFORMACYJNE NIE STANOWIĄCE USTALEŃ PLANU:



Cały obszar nr 121 znajduje się w zasięgu udokumentowanego Głównego Zbiornika Wód Podziemnych 451 Subzbiornik Bogucice



URZĄD MIASTA KRAKOWA
BIURO PLANOWANIA PRZESTRZENNEGO

Kraków



MIJSCOWY PLAN ZAGOSPODAROWANIA PRZESTRZENNEGO „DLA WYBRANYCH OBSZARÓW PRZYRODNICZYCH MIASTA KRAKOWA” OBSZAR Nr 122

RYСУNEK PLANU - PROJEKT

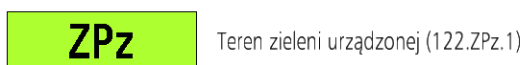
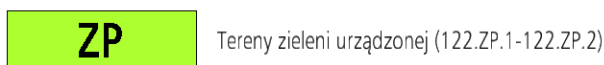
Edycja do uchwalenia

Załącznik Nr 1 do Uchwały Nr Rady Miasta Krakowa z dnia


ELEMENTY USTALEŃ PLANU:



PRZEZNACZENIA TERENÓW:



ELEMENTY INFORMACYJNE NIE STANOWIĄCE USTALEŃ PLANU:



URZĄD MIASTA KRAKOWA
BIURO PLANOWANIA PRZESTRZENNEGO

Kraków



MIEJSCOWY PLAN ZAGOSPODAROWANIA PRZESTRZENNEGO „DLA WYBRANYCH OBSZARÓW PRZYRODNICZYCH MIASTA KRAKOWA” OBSZAR Nr 123

RYSUNEK PLANU - PROJEKT

Edycja do uchwalenia

Załącznik Nr 1 do Uchwały NrRady Miasta Krakowa z dnia


ELEMENTY USTALEŃ PLANU:



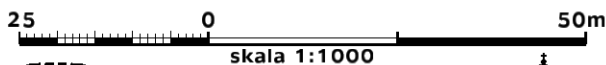
PRZEZNACZENIA TERENÓW:



ELEMENTY INFORMACYJNE NIE STANOWIĄCE USTALEŃ PLANU:



Cały obszar nr 123 znajduje się w zasięgu udokumentowanego Głównego Zbiornika Wód Podziemnych 451 Subzbiornik Bogucice



URZĄD MIASTA KRAKOWA
BIURO PLANOWANIA PRZESTRZENNEGO

Kraków



MIEJSCOWY PLAN ZAGOSPODAROWANIA PRZESTRZENNEGO „DLA WYBRANYCH OBSZARÓW PRZYRODNICZYCH MIASTA KRAKOWA” OBSZAR Nr 124

RYСУNEK PLANU - PROJEKT

Edycja do uchwalenia

Załącznik Nr 1 do Uchwały NrRady Miasta Krakowa z dnia

ELEMENTY USTALEŃ PLANU:



PRZEZNACZENIA TERENÓW:



ELEMENTY INFORMACYJNE NIE STANOWIĄCE USTALEŃ PLANU:

Cały obszar nr 124 znajduje się w zasięgu udokumentowanego Głównego Zbiornika Wód Podziemnych 451 Subzbiornik Bogucice



Kraków

URZĄD MIASTA KRAKOWA
BIURO PLANOWANIA PRZESTRZENNEGO



MIEJSCOWY PLAN ZAGOSPODAROWANIA PRZESTRZENNEGO „DLA WYBRANYCH OBSZARÓW PRZYRODNICZYCH MIASTA KRAKOWA” OBSZAR Nr 125

RYСУNEK PLANU - PROJEKT

Edycja do uchwalenia

Załącznik Nr 1 do Uchwały NrRady Miasta Krakowa z dnia

ELEMENTY USTALEŃ PLANU:



PRZEZNACZENIA TERENÓW:



ELEMENTY INFORMACYJNE NIE STANOWIĄCE USTALEŃ PLANU:

Cały obszar nr 125 znajduje się w:

- zasięgu udokumentowanego Głównego Zbiornika Wód Podziemnych 451 Subzbiornik Bogucice
- obszarze osuwiska wpisanego do Rejestru terenów zagrożonych ruchami masowymi oraz terenów, na których występują te ruchy (006/11)



Kraków

URZĄD MIASTA KRAKOWA
BIURO PLANOWANIA PRZESTRZENNEGO



MIEJSCOWY PLAN ZAGOSPODAROWANIA PRZESTRZENNEGO „DLA WYBRANYCH OBSZARÓW PRZYRODNICZYCH MIASTA KRAKOWA” OBSZAR Nr 126

RYСУNEK PLANU - PROJEKT

Edycja do uchwalenia

Załącznik Nr 1 do Uchwały Nr Rady Miasta Krakowa z dnia

ELEMENTY USTALEŃ PLANU:

 granica obszaru objętego planem

 linie rozgraniczające

PRZEZNACZENIA TERENÓW:

R Tereny rolnicze (126.R.1-126.R.2)


KDS Tereny dróg publicznych klasy ekspresowej (126.KDS.1-126.KDS.2)


KDL Teren drogi publicznej klasy lokalnej (126.KDL.1)

ELEMENTY INFORMACYJNE NIE STANOWIĄCE USTALEŃ PLANU:

 granica administracyjna miasta

 stanowisko archeologiczne obszarowe ujęte w gminnej ewidencji stanowisk archeologicznych (AZP 101-57:88)

 granica strefy nadzoru archeologicznego

 przebieg łącznikowych tras rowerowych układu miejskiego (wg Studium)

Cały obszar nr 126 znajduje się w zasięgu udokumentowanego Głównego Zbiornika Wód Podziemnych 326 Zbiornik Częstochowa (E)

25 0 50m
skala 1:1000



URZĄD MIASTA KRAKOWA
BIURO PLANOWANIA PRZESTRZENNEGO

Kraków



MIEJSCOWY PLAN ZAGOSPODAROWANIA PRZESTRZENNEGO „DLA WYBRANYCH OBSZARÓW PRZYRODNICZYCH MIASTA KRAKOWA” OBSZAR Nr 127

RYSUNEK PLANU - PROJEKT

Edycja do uchwalenia

Załącznik Nr 1 do Uchwały NrRady Miasta Krakowa z dnia

ELEMENTY USTALEŃ PLANU:



PRZEZNACZENIA TERENÓW:

ZP

Teren zieleni urządzonej (127.ZP.1)

ZPz

Tereny zieleni urządzonej (127.ZPz.1-127.ZPz.2)

ZPb

Teren zieleni urządzonej (127.ZPb.1)



URZĄD MIASTA KRAKOWA
BIURO PLANOWANIA PRZESTRZENNEGO

Kraków



MIEJSCOWY PLAN ZAGOSPODAROWANIA PRZESTRZENNEGO „DLA WYBRANYCH OBSZARÓW PRZYRODNICZYCH MIASTA KRAKOWA” OBSZAR Nr 128

RYСУNEK PLANU - PROJEKT

Edycja do uchwalenia

Załącznik Nr 1 do Uchwały Nr Rady Miasta Krakowa z dnia

ELEMENTY USTALEŃ PLANU:



PRZEZNACZENIA TERENÓW:



ELEMENTY INFORMACYJNE NIE STANOWIĄCE USTALEŃ PLANU:



URZĄD MIASTA KRAKOWA
BIURO PLANOWANIA PRZESTRZENNEGO

Kraków



MIEJSCOWY PLAN ZAGOSPODAROWANIA PRZESTRZENNEGO „DLA WYBRANYCH OBSZARÓW PRZYRODNICZYCH MIASTA KRAKOWA” OBSZAR Nr 129

RYСУNEK PLANU - PROJEKT

Edycja do uchwalenia

Załącznik Nr 1 do Uchwały NrRady Miasta Krakowa z dnia

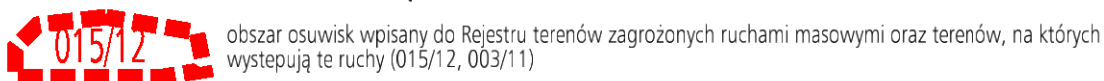
ELEMENTY USTALEŃ PLANU:




PRZEZNACZENIA TERENÓW:



ELEMENTY INFORMACYJNE NIE STANOWIĄCE USTALEŃ PLANU:



Cały obszar nr 129 znajduje się w zasięgu udokumentowanego Głównego Zbiornika Wód Podziemnych 451 Subzbiornik Bogucice



URZĄD MIASTA KRAKOWA
BIURO PLANOWANIA PRZESTRZENNEGO

Kraków



MIEJSCOWY PLAN ZAGOSPODAROWANIA PRZESTRZENNEGO „DLA WYBRANYCH OBSZARÓW PRZYRODNICZYCH MIASTA KRAKOWA” OBSZAR Nr 130

RYSUNEK PLANU - PROJEKT

Edycja do uchwalenia


Załącznik Nr 1 do Uchwały NrRady Miasta Krakowa z dnia

ELEMENTY USTALEŃ PLANU:

 granica obszaru objętego planem

 linie rozgraniczające

PRZEZNACZENIA TERENÓW:

 Teren zieleni urządzonej (130.ZP.1)

ELEMENTY INFORMACYJNE NIE STANOWIĄCE USTALEŃ PLANU:

Cały obszar nr 130 znajduje się w zasięgu udokumentowanego Głównego Zbiornika Wód Podziemnych 451 Subzbiornik Bogucice

25 0 50m
skala 1:1000



URZĄD MIASTA KRAKOWA
BIURO PLANOWANIA PRZESTRZENNEGO

Kraków



MIEJSCOWY PLAN ZAGOSPODAROWANIA PRZESTRZENNEGO „DLA WYBRANYCH OBSZARÓW PRZYRODNICZYCH MIASTA KRAKOWA” OBSZAR Nr 131

RYSUNEK PLANU - PROJEKT

Edycja do uchwalenia

Załącznik Nr 1 do Uchwały Nr Rady Miasta Krakowa z dnia

ELEMENTY USTALEŃ PLANU:

 granica obszaru objętego planem

 linie rozgraniczające

PRZEZNACZENIA TERENÓW:

 Tereny rolnicze (131.R.1-131.R.2)

 Teren wód powierzchniowych śródlądowych (131.WS.1)

 Teren drogi publicznej klasy dojazdowej (131.KDD.1)

25 0 50m
skala 1:1000



URZĄD MIASTA KRAKOWA
BIURO PLANOWANIA PRZESTRZENNEGO

Kraków



MIEJSCOWY PLAN ZAGOSPODAROWANIA PRZESTRZENNEGO „DLA WYBRANYCH OBSZARÓW PRZYRODNICZYCH MIASTA KRAKOWA” OBSZAR Nr 132

RYSUNEK PLANU - PROJEKT

Edycja do uchwalenia

Załącznik Nr 1 do Uchwały NrRady Miasta Krakowa z dnia

ELEMENTY USTALEŃ PLANU:




PRZEZNACZENIA TERENÓW:



ELEMENTY INFORMACYJNE NIE STANOWIĄCE USTALEŃ PLANU:

Cały obszar nr 132 znajduje się w obszarze narażonym na zalanie w przypadku zniszczenia lub uszkodzenia wału przeciwpowodziowego, przy wyznaczeniu którego przyjęto przepływ o prawdopodobieństwie wystąpienia powodzi wynoszącym raz na 100 lat (Q1%) - na podstawie map zagrożenia powodziowego



Kraków

URZĄD MIASTA KRAKOWA
BIURO PLANOWANIA PRZESTRZENNEGO



MIEJSCOWY PLAN ZAGOSPODAROWANIA PRZESTRZENNEGO „DLA WYBRANYCH OBSZARÓW PRZYRODNICZYCH MIASTA KRAKOWA” OBSZAR Nr 133

RYСУNEK PLANU - PROJEKT

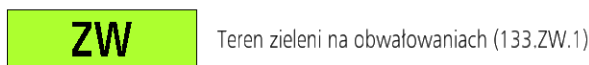
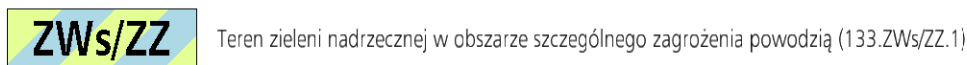
Edycja do uchwalenia

Załącznik Nr 1 do Uchwały Nr Rady Miasta Krakowa z dnia

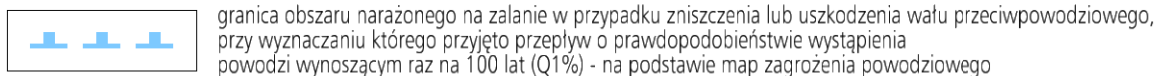
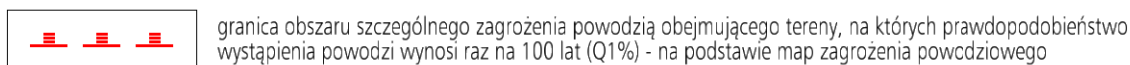
ELEMENTY USTALEŃ PLANU:



PRZEZNACZENIA TERENÓW:



ELEMENTY INFORMACYJNE NIE STANOWIĄCE USTALEŃ PLANU:



25 0 50m
skala 1:1000



URZĄD MIASTA KRAKOWA
BIURO PLANOWANIA PRZESTRZENNEGO

Kraków



MIJSCOWY PLAN ZAGOSPODAROWANIA PRZESTRZENNEGO „DLA WYBRANYCH OBSZARÓW PRZYRODNICZYCH MIASTA KRAKOWA” OBSZAR Nr 134

RYСУNEK PLANU - PROJEKT

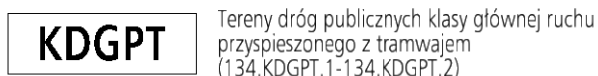
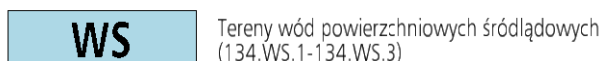
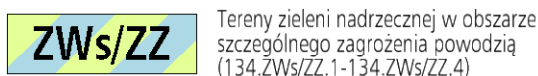
Edycja do uchwalenia

Załącznik Nr 1 do Uchwały Nr Rady Miasta Krakowa z dnia

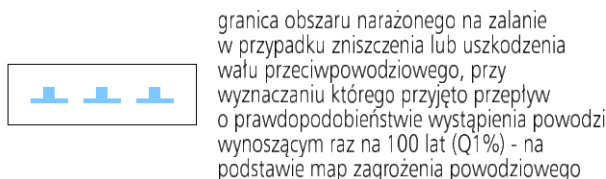
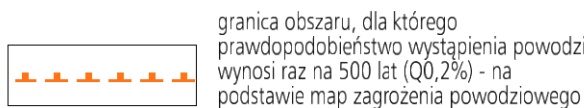
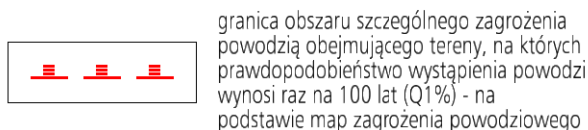
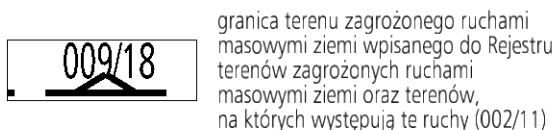
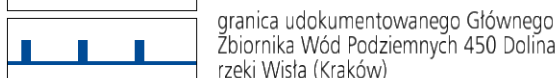
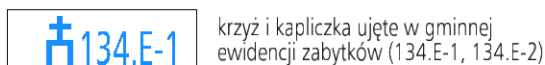
ELEMENTY USTALEŃ PLANU:



PRZEZNACZENIA TERENÓW:



ELEMENTY INFORMACYJNE NIE STANOWIĄCE USTALEŃ PLANU:



25 0 50m
skala 1:1000



URZĄD MIASTA KRAKOWA
BIURO PLANOWANIA PRZESTRZENNEGO

Kraków



MIEJSCOWY PLAN ZAGOSPODAROWANIA PRZESTRZENNEGO „DLA WYBRANYCH OBSZARÓW PRZYRODNICZYCH MIASTA KRAKOWA” OBSZAR Nr 135

RYСУNEK PLANU - PROJEKT

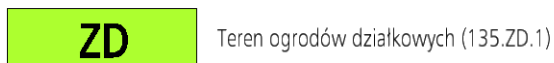
Edycja do uchwalenia

Załącznik Nr 1 do Uchwały NrRady Miasta Krakowa z dnia


ELEMENTY USTALEŃ PLANU:



PRZEZNACZENIA TERENÓW:



ELEMENTY INFORMACYJNE NIE STANOWIĄCE USTALEŃ PLANU:



Cały obszar nr 135 znajduje się w zasięgu udokumentowanego Głównego Zbiornika Wód Podziemnych 326 Zbiornik Częstochowa (E)



URZĄD MIASTA KRAKOWA
BIURO PLANOWANIA PRZESTRZENNEGO

Kraków



MIEJSCOWY PLAN ZAGOSPODAROWANIA PRZESTRZENNEGO „DLA WYBRANYCH OBSZARÓW PRZYRODNICZYCH MIASTA KRAKOWA” OBSZAR Nr 136

RYСУNEK PLANU - PROJEKT

Edycja do uchwalenia

Załącznik Nr 1 do Uchwały Nr Rady Miasta Krakowa z dnia

ELEMENTY USTALEŃ PLANU:

 granica obszaru objętego planem


 linie rozgraniczające


PRZEZNACZENIA TERENÓW:

 Teren rolniczy (136.R.1)

 Tereny dróg publicznych klasy zbiorczej (136.KDZ.1-136.KDZ.3)

ELEMENTY INFORMACYJNE NIE STANOWIĄCE USTALEŃ PLANU:

 granica udokumentowanego Głównego Zbiornika Wód Podziemnych 326 Zbiornik Częstochowa (E)

 granica terenu zagrożonego ruchami masowymi ziemi wpisanego do Rejestru terenów zagrożonych ruchami masowymi ziemi oraz terenów na których występują te ruchy (001/17)

 tereny o spadkach powyżej 12 %, predysponowane do wystąpienia ruchów masowych

25 0 50m
skala 1:1000



URZĄD MIASTA KRAKOWA
BIURO PLANOWANIA PRZESTRZENNEGO

Kraków



MIEJSCOWY PLAN ZAGOSPODAROWANIA PRZESTRZENNEGO „DLA WYBRANYCH OBSZARÓW PRZYRODNICZYCH MIASTA KRAKOWA” OBSZAR Nr 137

RYSUNEK PLANU - PROJEKT

Edycja do uchwalenia


Załącznik Nr 1 do Uchwały NrRady Miasta Krakowa z dnia

ELEMENTY USTALEŃ PLANU:

 granica obszaru objętego planem

 linie rozgraniczające

PRZEZNACZENIA TERENÓW:

 **ZP** Teren zieleni urządzonej (137.ZP.1)

 **KDD** Teren drogi publicznej klasy dojazdowej (137.KDD.1)

ELEMENTY INFORMACYJNE NIE STANOWIĄCE USTALEŃ PLANU:

 granica administracyjna miasta

25 0 50m
skala 1:1000



URZĄD MIASTA KRAKOWA
BIURO PLANOWANIA PRZESTRZENNEGO

Kraków



MIEJSCOWY PLAN ZAGOSPODAROWANIA PRZESTRZENNEGO „DLA WYBRANYCH OBSZARÓW PRZYRODNICZYCH MIASTA KRAKOWA” OBSZAR Nr 138

RYСУNEK PLANU - PROJEKT

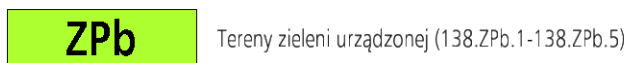
Edycja do uchwalenia

Załącznik Nr 1 do Uchwały Nr Rady Miasta Krakowa z dnia


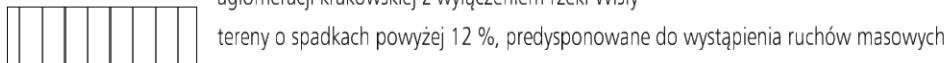
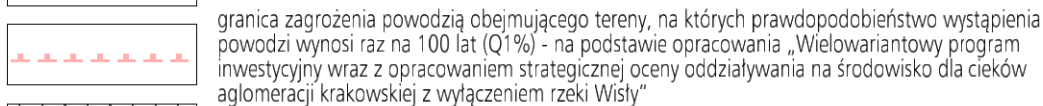

ELEMENTY USTALEŃ PLANU:



PRZEZNACZENIA TERENÓW:



ELEMENTY INFORMACYJNE NIE STANOWIĄCE USTALEŃ PLANU:



URZĄD MIASTA KRAKOWA
BIURO PLANOWANIA PRZESTRZENNEGO

Kraków



MIEJSCOWY PLAN ZAGOSPODAROWANIA PRZESTRZENNEGO „DLA WYBRANYCH OBSZARÓW PRZYRODNICZYCH MIASTA KRAKOWA” OBSZAR Nr 139

RYСУNEK PLANU - PROJEKT

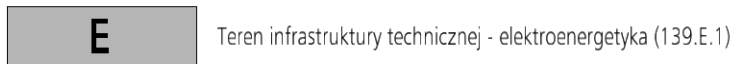
Edycja do uchwalenia

Załącznik Nr 1 do Uchwały NrRady Miasta Krakowa z dnia

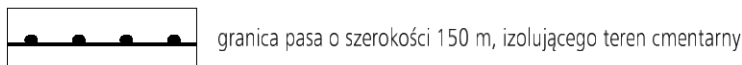
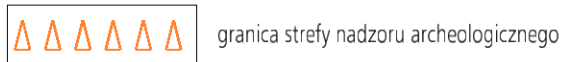
ELEMENTY USTALEŃ PLANU:



PRZEZNACZENIA TERENÓW:



ELEMENTY INFORMACYJNE NIE STANOWIĄCE USTALEŃ PLANU:



Kraków

URZĄD MIASTA KRAKOWA
BIURO PLANOWANIA PRZESTRZENNEGO



MIEJSCOWY PLAN ZAGOSPODAROWANIA PRZESTRZENNEGO „DLA WYBRANYCH OBSZARÓW PRZYRODNICZYCH MIASTA KRAKOWA” OBSZAR Nr 140

RYSUNEK PLANU - PROJEKT

Edycja do uchwalenia

Załącznik Nr 1 do Uchwały NrRady Miasta Krakowa z dnia

ELEMENTY USTALEŃ PLANU:

 granica obszaru objętego planem

 linie rozgraniczające

PRZEZNACZENIA TERENÓW:

 Teren zieleni urządzonej (140.ZPz.1)

25 0 50m
skala 1:1000



URZĄD MIASTA KRAKOWA
BIURO PLANOWANIA PRZESTRZENNEGO

Kraków



MIJSCOWY PLAN ZAGOSPODAROWANIA PRZESTRZENNEGO „DLA WYBRANYCH OBSZARÓW PRZYRODNICZYCH MIASTA KRAKOWA” OBSZAR Nr 141

RYСУNEK PLANU - PROJEKT

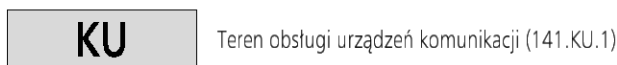

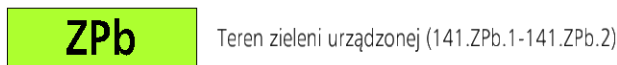
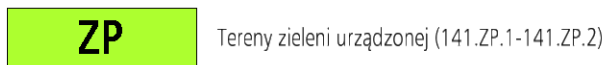
Edycja do uchwalenia

Załącznik Nr 1 do Uchwały Nr Rady Miasta Krakowa z dnia

ELEMENTY USTALEŃ PLANU:



PRZEZNACZENIA TERENÓW:



ELEMENTY INFORMACYJNE NIE STANOWIĄCE USTALEŃ PLANU:



URZĄD MIASTA KRAKOWA
BIURO PLANOWANIA PRZESTRZENNEGO

Kraków



MIEJSCOWY PLAN ZAGOSPODAROWANIA PRZESTRZENNEGO „DLA WYBRANYCH OBSZARÓW PRZYRODNICZYCH MIASTA KRAKOWA” OBSZAR Nr 142

RYSUNEK PLANU - PROJEKT

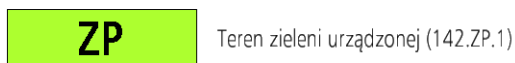
Edycja do uchwalenia

Załącznik Nr 1 do Uchwały NrRady Miasta Krakowa z dnia

ELEMENTY USTALEŃ PLANU:



PRZEZNACZENIA TERENÓW:



ELEMENTY INFORMACYJNE NIE STANOWIĄCE USTALEŃ PLANU:



skala 1:1000



URZĄD MIASTA KRAKOWA
BIURO PLANOWANIA PRZESTRZENNEGO

Kraków



MIEJSCOWY PLAN ZAGOSPODAROWANIA PRZESTRZENNEGO „DLA WYBRANYCH OBSZARÓW PRZYRODNICZYCH MIASTA KRAKOWA” OBSZAR Nr 143

RYSUNEK PLANU - PROJEKT

Edycja do uchwalenia

Załącznik Nr 1 do Uchwały NrRady Miasta Krakowa z dnia

ELEMENTY USTALEŃ PLANU:

 granica obszaru objętego planem

 linie rozgraniczające

PRZEZNACZENIA TERENÓW:

 **ZPb** Teren zieleni urządzonej (143.ZPb.1)

 izofona hałasu drogowego $L_{dwn} = 68$ dB wg mapy akustycznej Krakowa z 2017 r.



URZĄD MIASTA KRAKOWA
BIURO PLANOWANIA PRZESTRZENNEGO

Kraków



MIEJSCOWY PLAN ZAGOSPODAROWANIA PRZESTRZENNEGO „DLA WYBRANYCH OBSZARÓW PRZYRODNICZYCH MIASTA KRAKOWA” OBSZAR Nr 144

RYСУNEK PLANU - PROJEKT

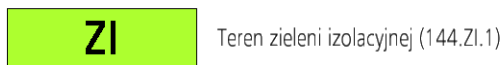
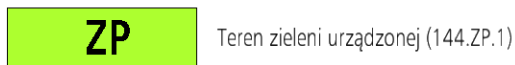
Edycja do uchwalenia

Załącznik Nr 1 do Uchwały NrRady Miasta Krakowa z dnia

ELEMENTY USTALEŃ PLANU:




PRZEZNACZENIA TERENÓW:



ELEMENTY INFORMACYJNE NIE STANOWIĄCE USTALEŃ PLANU:



Cały obszar nr 144 znajduje się w zasięgu udokumentowanego Głównego Zbiornika Wód Podziemnych 451 Subzbiornik Bogucice



Kraków

URZĄD MIASTA KRAKOWA
BIURO PLANOWANIA PRZESTRZENNEGO



MIEJSCOWY PLAN ZAGOSPODAROWANIA PRZESTRZENNEGO „DLA WYBRANYCH OBSZARÓW PRZYRODNICZYCH MIASTA KRAKOWA” OBSZAR Nr 145

RYСУNEK PLANU - PROJEKT

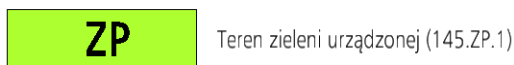
Edycja do uchwalenia

Załącznik Nr 1 do Uchwały Nr Rady Miasta Krakowa z dnia

ELEMENTY USTALEŃ PLANU:



PRZEZNACZENIA TERENÓW:



ELEMENTY INFORMACYJNE NIE STANOWIĄCE USTALEŃ PLANU:

Cały obszar nr 145 znajduje się w zasięgu udokumentowanego Głównego Zbiornika Wód Podziemnych 451 Subzbiornik Bogucice



Kraków

URZĄD MIASTA KRAKOWA
BIURO PLANOWANIA PRZESTRZENNEGO



MIEJSCOWY PLAN ZAGOSPODAROWANIA PRZESTRZENNEGO „DLA WYBRANYCH OBSZARÓW PRZYRODNICZYCH MIASTA KRAKOWA” OBSZAR Nr 146

RYСУNEK PLANU - PROJEKT

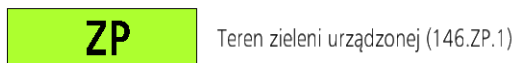
Edycja do uchwalenia

Załącznik Nr 1 do Uchwały Nr Rady Miasta Krakowa z dnia

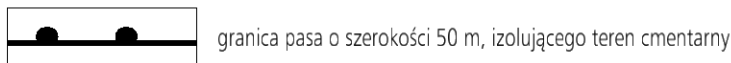
ELEMENTY USTALEŃ PLANU:



PRZEZNACZENIA TERENÓW:



ELEMENTY INFORMACYJNE NIE STANOWIĄCE USTALEŃ PLANU:



Cały obszar nr 146 znajduje się w zasięgu udokumentowanego Głównego Zbiornika Wód Podziemnych 451 Subzbiornik Bogucice



URZĄD MIASTA KRAKOWA
BIURO PLANOWANIA PRZESTRZENNEGO

Kraków



MIEJSCOWY PLAN ZAGOSPODAROWANIA PRZESTRZENNEGO „DLA WYBRANYCH OBSZARÓW PRZYRODNICZYCH MIASTA KRAKOWA” OBSZAR Nr 147

RYSUNEK PLANU - PROJEKT

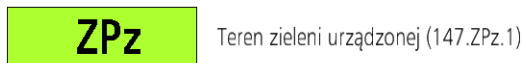
Edycja do uchwalenia

Załącznik Nr 1 do Uchwały NrRady Miasta Krakowa z dnia

ELEMENTY USTALEŃ PLANU:



PRZEZNACZENIA TERENÓW:



ELEMENTY INFORMACYJNE NIE STANOWIĄCE USTALEŃ PLANU:



Cały obszar nr 147 znajduje się w zasięgu udokumentowanego Głównego Zbiornika Wód Podziemnych 451 Subzbiornik Bogucice



Kraków

URZĄD MIASTA KRAKOWA
BIURO PLANOWANIA PRZESTRZENNEGO



MIEJSCOWY PLAN ZAGOSPODAROWANIA PRZESTRZENNEGO „DLA WYBRANYCH OBSZARÓW PRZYRODNICZYCH MIASTA KRAKOWA” OBSZAR Nr 148

RYSUNEK PLANU - PROJEKT

Edycja do uchwalenia

Załącznik Nr 1 do Uchwały NrRady Miasta Krakowa z dnia

ELEMENTY USTALEŃ PLANU:

 granica obszaru objętego planem

 linie rozgraniczające

PRZEZNACZENIA TERENÓW:

 Teren zieleni urządzonej (148.ZP.1)

 Teren zieleni izolacyjnej (148.ZI.1)

ELEMENTY INFORMACYJNE NIE STANOWIĄCE USTALEŃ PLANU:

Cały obszar nr 148 znajduje się w:

- zasięgu udokumentowanego Głównego Zbiornika Wód Podziemnych 451 Subzbiornik Bogucice
- strefie nadzoru archeologicznego

25 0 50m
skala 1:1000



URZĄD MIASTA KRAKOWA
BIURO PLANOWANIA PRZESTRZENNEGO

Kraków



MIEJSCOWY PLAN ZAGOSPODAROWANIA PRZESTRZENNEGO „DLA WYBRANYCH OBSZARÓW PRZYRODNICZYCH MIASTA KRAKOWA” OBSZAR Nr 149

RYSUNEK PLANU - PROJEKT

Edycja do uchwalenia


Załącznik Nr 1 do Uchwały NrRady Miasta Krakowa z dnia

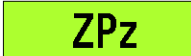
ELEMENTY USTALEŃ PLANU:

 granica obszaru objętego planem


 linie rozgraniczające

PRZEZNACZENIA TERENÓW:

 Teren zieleni urządzonej (149.ZP.1)

 Tereny zieleni urządzonej (149.ZPz.1-149.ZPz.2)

ELEMENTY INFORMACYJNE NIE STANOWIĄCE USTALEŃ PLANU:

 przebieg głównych tras rowerowych układu miejskiego (wg Studium)

Cały obszar nr 149 znajduje się w:

- zasięgu udokumentowanego Głównego Zbiornika Wód Podziemnych 451 Subzbiornik Bogucice
- strefie nadzoru archeologicznego

25 0 50m
skala 1:1000



URZĄD MIASTA KRAKOWA
BIURO PLANOWANIA PRZESTRZENNEGO

Kraków



MIEJSCOWY PLAN ZAGOSPODAROWANIA PRZESTRZENNEGO „DLA WYBRANYCH OBSZARÓW PRZYRODNICZYCH MIASTA KRAKOWA” OBSZAR Nr 150

RYСУNEK PLANU - PROJEKT

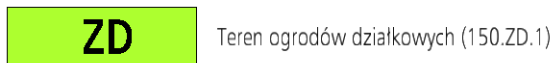
Edycja do uchwalenia

Załącznik Nr 1 do Uchwały NrRady Miasta Krakowa z dnia

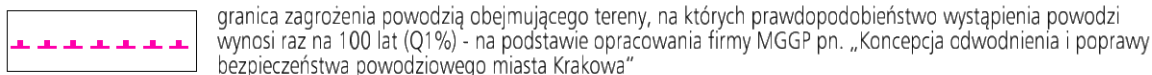

ELEMENTY USTALEŃ PLANU:



PRZEZNACZENIA TERENÓW:



ELEMENTY INFORMACYJNE NIE STANOWIĄCE USTALEŃ PLANU:



Cały obszar nr 150 znajduje się w zasięgu udokumentowanego Głównego Zbiornika Wód Podziemnych 451 Subzbiornik Bogucice



Kraków

URZĄD MIASTA KRAKOWA
BIURO PLANOWANIA PRZESTRZENNEGO



MIEJSCOWY PLAN ZAGOSPODAROWANIA PRZESTRZENNEGO „DLA WYBRANYCH OBSZARÓW PRZYRODNICZYCH MIASTA KRAKOWA” OBSZAR Nr 151

RYСУNEK PLANU - PROJEKT

Edycja do uchwalenia

Załącznik Nr 1 do Uchwały Nr Rady Miasta Krakowa z dnia

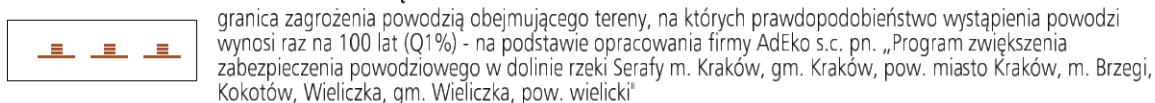
ELEMENTY USTALEŃ PLANU:



PRZEZNACZENIA TERENÓW:




ELEMENTY INFORMACYJNE NIE STANOWIĄCE USTALEŃ PLANU:



Cały obszar nr 151 znajduje się w:

- zasięgu udokumentowanego Głównego Zbiornika Wód Podziemnych 451 Subzbiornik Bogucice
- strefie nadzoru archeologicznego



skala 1:1000



URZĄD MIASTA KRAKOWA
BIURO PLANOWANIA PRZESTRZENNEGO

Kraków



MIJSCOWY PLAN ZAGOSPODAROWANIA PRZESTRZENNEGO „DLA WYBRANYCH OBSZARÓW PRZYRODNICZYCH MIASTA KRAKOWA” OBSZAR Nr 152

RYСУNEK PLANU - PROJEKT

Edycja do uchwalenia

Załącznik Nr 1 do Uchwały NrRady Miasta Krakowa z dnia

ELEMENTY USTALEŃ PLANU:



PRZEZNACZENIA TERENÓW:



ELEMENTY INFORMACYJNE NIE STANOWIĄCE USTALEŃ PLANU:




stanowisko archeologiczne punktowe ujęte w gminnej ewidencji stanowisk archeologicznych (AZP 103-57;23)



granica zagrożenia powodzią obejmującego tereny, na których prawdopodobieństwo wystąpienia powodzi wynosi raz na 100 lat (Q1%) - na podstawie opracowania firmy AdEko s.c. pn. „Program zwiększenia zabezpieczenia powodziowego w dolinie rzeki Serafy m. Kraków, gm. Kraków, pow. miasto Kraków, m. Brzegi, Kokotów, Wieliczka, gm. Wieliczka, pow. wielicki”

Cały obszar nr 152 znajduje się w:

- zasięgu udokumentowanego Głównego Zbiornika Wód Podziemnych 451 Subzbiornik Bogucice
- strefie nadzoru archeologicznego



Kraków

URZĄD MIASTA KRAKOWA
BIURO PLANOWANIA PRZESTRZENNEGO



MIEJSCOWY PLAN ZAGOSPODAROWANIA PRZESTRZENNEGO „DLA WYBRANYCH OBSZARÓW PRZYRODNICZYCH MIASTA KRAKOWA” OBSZAR Nr 153

RYСУNEK PLANU - PROJEKT

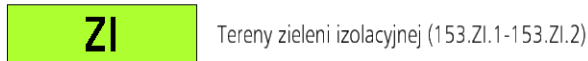
Edycja do uchwalenia

Załącznik Nr 1 do Uchwały Nr Rady Miasta Krakowa z dnia

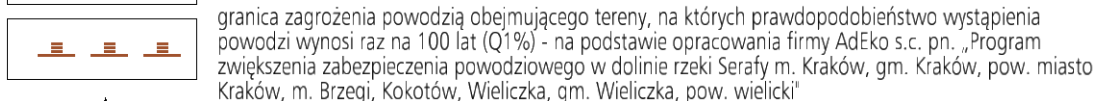

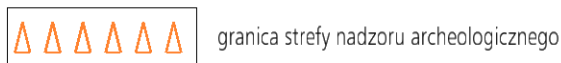
ELEMENTY USTALEŃ PLANU:



PRZEZNACZENIA TERENÓW:



ELEMENTY INFORMACYJNE NIE STANOWIĄCE USTALEŃ PLANU:



Cały obszar nr 153 znajduje się w zasięgu udokumentowanego Głównego Zbiornika Wód Podziemnych 451 Subzbiornik Bogucice

25 0 50m

skala 1:1000



URZĄD MIASTA KRAKOWA
BIURO PLANOWANIA PRZESTRZENNEGO

Kraków



MIEJSCOWY PLAN ZAGOSPODAROWANIA PRZESTRZENNEGO „DLA WYBRANYCH OBSZARÓW PRZYRODNICZYCH MIASTA KRAKOWA” OBSZAR Nr 154

RYСУNEK PLANU - PROJEKT

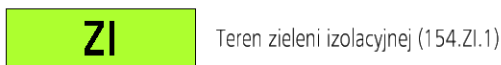
Edycja do uchwalenia

Załącznik Nr 1 do Uchwały Nr Rady Miasta Krakowa z dnia

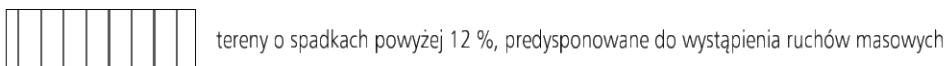
ELEMENTY USTALEŃ PLANU:



PRZEZNACZENIA TERENÓW:




ELEMENTY INFORMACYJNE NIE STANOWIĄCE USTALEŃ PLANU:



Cały obszar nr 154 znajduje się w:

- strefie nadzoru archeologicznego

- zasięgu udokumentowanego Głównego Zbiornika Wód Podziemnych 451 Subzbiornik Bogucice



URZĄD MIASTA KRAKOWA
BIURO PLANOWANIA PRZESTRZENNEGO

Kraków



MIEJSCOWY PLAN ZAGOSPODAROWANIA PRZESTRZENNEGO „DLA WYBRANYCH OBSZARÓW PRZYRODNICZYCH MIASTA KRAKOWA” OBSZAR Nr 155

RYСУNEK PLANU - PROJEKT

Edycja do uchwalenia

Załącznik Nr 1 do Uchwały NrRady Miasta Krakowa z dnia

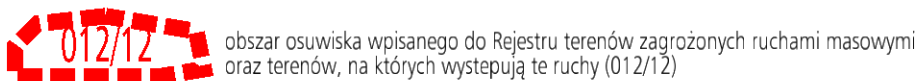
ELEMENTY USTALEŃ PLANU:



PRZEZNACZENIA TERENÓW:



ELEMENTY INFORMACYJNE NIE STANOWIĄCE USTALEŃ PLANU:



Cały obszar nr 155 znajduje się w:

-zasięgu udokumentowanego Głównego Zbiornika Wód Podziemnych 451 Subzbiornik Bogucice

-strefie nadzoru archeologicznego



Kraków

URZĄD MIASTA KRAKOWA
BIURO PLANOWANIA PRZESTRZENNEGO



MIEJSCOWY PLAN ZAGOSPODAROWANIA PRZESTRZENNEGO „DLA WYBRANYCH OBSZARÓW PRZYRODNICZYCH MIASTA KRAKOWA” OBSZAR Nr 156

RYСУNEK PLANU - PROJEKT

Edycja do uchwalenia

Załącznik Nr 1 do Uchwały NrRady Miasta Krakowa z dnia

ELEMENTY USTALEŃ PLANU:



PRZEZNACZENIA TERENÓW:



ELEMENTY INFORMACYJNE NIE STANOWIĄCE USTALEŃ PLANU:



Cały obszar nr 156 znajduje się w zasięgu udokumentowanego Głównego Zbiornika Wód Podziemnych 451 Subzbiornik Bogucice



Kraków

URZĄD MIASTA KRAKOWA
BIURO PLANOWANIA PRZESTRZENNEGO



MIEJSCOWY PLAN ZAGOSPODAROWANIA PRZESTRZENNEGO „DLA WYBRANYCH OBSZARÓW PRZYRODNICZYCH MIASTA KRAKOWA” OBSZAR Nr 157

RYСУNEK PLANU - PROJEKT

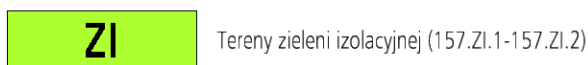
Edycja do uchwalenia

Załącznik Nr 1 do Uchwały Nr Rady Miasta Krakowa z dnia

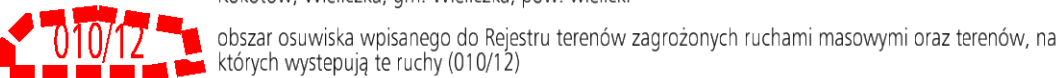
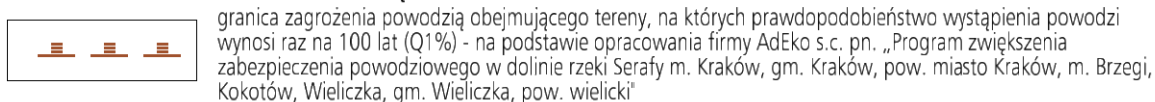
ELEMENTY USTALEŃ PLANU:



PRZEZNACZENIA TERENÓW:




ELEMENTY INFORMACYJNE NIE STANOWIĄCE USTALEŃ PLANU:



Cały obszar nr 157 znajduje się w:

-zasięgu udokumentowanego Głównego Zbiornika Wód Podziemnych 451 Subzbiornik Bogucice

-strefie nadzoru archeologicznego



URZĄD MIASTA KRAKOWA
BIURO PLANOWANIA PRZESTRZENNEGO

Kraków



MIEJSCOWY PLAN ZAGOSPODAROWANIA PRZESTRZENNEGO „DLA WYBRANYCH OBSZARÓW PRZYRODNICZYCH MIASTA KRAKOWA” OBSZAR Nr 158

RYSUNEK PLANU - PROJEKT

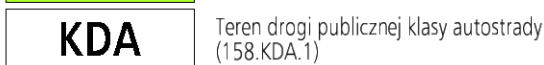
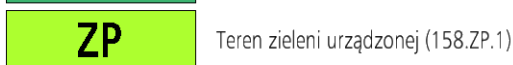
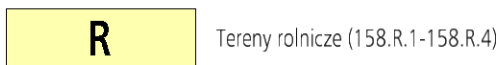
Edycja do uchwalenia

Załącznik Nr 1 do Uchwały Nr Rady Miasta Krakowa z dnia

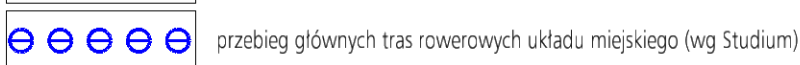
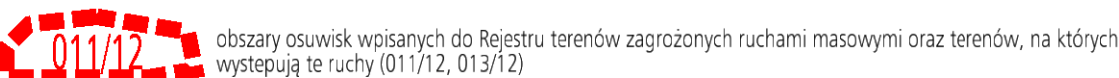
ELEMENTY USTALEŃ PLANU:



PRZEZNACZENIA TERENÓW:



ELEMENTY INFORMACYJNE NIE STANOWIĄCE USTALEŃ PLANU:



Cały obszar nr 158 znajduje się w:

-zasięgu udokumentowanego Głównego Zbiornika Wód Podziemnych 451 Subzbiornik Bogucice

-strefie nadzoru archeologicznego



URZĄD MIASTA KRAKOWA
BIURO PLANOWANIA PRZESTRZENNEGO



MIJSCOWY PLAN ZAGOSPODAROWANIA PRZESTRZENNEGO „DLA WYBRANYCH OBSZARÓW PRZYRODNICZYCH MIASTA KRAKOWA” OBSZAR Nr 159

RYСУNEK PLANU - PROJEKT

Edycja do uchwalenia

Załącznik Nr 1 do Uchwały Nr Rady Miasta Krakowa z dnia

ELEMENTY USTALEŃ PLANU:



PRZEZNACZENIA TERENÓW:



ELEMENTY INFORMACYJNE NIE STANOWIĄCE USTALEŃ PLANU:



Cały obszar nr 159 znajduje się w:

- zasięgu udokumentowanego Głównego Zbiornika Wód Podziemnych 451 Subzbiornik Bogucice
- strefie nadzoru archeologicznego



URZĄD MIASTA KRAKOWA
BIURO PLANOWANIA PRZESTRZENNEGO

Kraków



MIEJSCOWY PLAN ZAGOSPODAROWANIA PRZESTRZENNEGO „DLA WYBRANYCH OBSZARÓW PRZYRODNICZYCH MIASTA KRAKOWA” OBSZAR Nr 160

RYSUNEK PLANU - PROJEKT

Edycja do uchwalenia

Załącznik Nr 1 do Uchwały Nr Rady Miasta Krakowa z dnia

ELEMENTY USTALEŃ PLANU:



granica obszaru objętego planem



linie rozgraniczające

PRZEZNACZENIA TERENÓW:



Tereny rolnicze (160.R.1-160.R.4)



Tereny rolnicze (160.Rz.1-160.Rz.5)



Tereny zieleni urządzonej (160.ZPb.1-160.ZPb.3)



Tereny zieleni izolacyjnej (160.ZI.1-160.ZI.4)



Tereny dróg publicznych klasy autostrady (160.KDA.1-160.KDA.7)



Teren drogi publicznej klasy lokalnej (160.KDL.1)



Teren drogi publicznej klasy dojazdowej (160.KDD.1)



Teren ciągu pieszo-rowerowego (160.KDX.1)


ELEMENTY INFORMACYJNE NIE STANOWIĄCE USTALEŃ PLANU:



stanowiska archeologiczne obszarowe ujęte w gminnej ewidencji stanowisk archeologicznych (AZP 103-57;8, AZP 103-57;15)



historyczny układ drożny



rowy i ciek



tereny o spadkach powyżej 12 %, predysponowane do wystąpienia ruchów masowych



granica strefy zagrożeń (50m od krawędzi jezdni) wchodzącej w skład obszaru ponadnormatywnego oddziaływania autostrady A4 na środowisko - wg decyzji o ustaleniu lokalizacji autostrady A4



granica strefy uciążliwości (150m od krawędzi jezdni) wchodzącej w skład obszaru ponadnormatywnego oddziaływania autostrady A4 na środowisko - wg decyzji o ustaleniu lokalizacji autostrady A4

Cały obszar nr 160 znajduje się w:

- zasięgu udokumentowanego Głównego Zbiornika Wód Podziemnych 451 Subzbiornik Bogucice
- strefie nadzoru archeologicznego



Kraków

URZĄD MIASTA KRAKOWA
BIURO PLANOWANIA PRZESTRZENNEGO



MIEJSCOWY PLAN ZAGOSPODAROWANIA PRZESTRZENNEGO „DLA WYBRANYCH OBSZARÓW PRZYRODNICZYCH MIASTA KRAKOWA” OBSZAR Nr 161

RYСУNEK PLANU - PROJEKT

Edycja do uchwalenia

Załącznik Nr 1 do Uchwały NrRady Miasta Krakowa z dnia

ELEMENTY USTALEŃ PLANU:

 granica obszaru objętego planem

 linie rozgraniczające

PRZEZNACZENIA TERENÓW:


 Teren rolniczy (161.Rz.1)

 Teren drogi publicznej klasy dojazdowej (161.KDD.1)

 Teren ciągu pieszo-rowerowego (161.KDX.1)

ELEMENTY INFORMACYJNE NIE STANOWIĄCE USTALEŃ PLANU:

 granica administracyjna miasta

 rowy i ciekі

Cały obszar nr 161 znajduje się w:

- zasięgu udokumentowanego Głównego Zbiornika Wód Podziemnych 451 Subzbiornik Bogucice
- strefie nadzoru archeologicznego

25 0 50m
skala 1:1000



URZĄD MIASTA KRAKOWA
BIURO PLANOWANIA PRZESTRZENNEGO

Kraków



MIEJSCOWY PLAN ZAGOSPODAROWANIA PRZESTRZENNEGO „DLA WYBRANYCH OBSZARÓW PRZYRODNICZYCH MIASTA KRAKOWA” OBSZAR Nr 162

RYСУNEK PLANU - PROJEKT

Edycja do uchwalenia

Załącznik Nr 1 do Uchwały NrRady Miasta Krakowa z dnia

ELEMENTY USTALEŃ PLANU:



PRZEZNACZENIA TERENÓW:



ELEMENTY INFORMACYJNE NIE STANOWIĄCE USTALEŃ PLANU:



Cały obszar nr 162 znajduje się w:

-zasięgu udokumentowanego Głównego Zbiornika Wód Podziemnych 451 Subzbiornik Bogucice

-strefie nadzoru archeologicznego



Kraków

URZĄD MIASTA KRAKOWA
BIURO PLANOWANIA PRZESTRZENNEGO



MIJSCOWY PLAN ZAGOSPODAROWANIA PRZESTRZENNEGO „DLA WYBRANYCH OBSZARÓW PRZYRODNICZYCH MIASTA KRAKOWA” OBSZAR Nr 163

RYСУNEK PLANU - PROJEKT

Edycja do uchwalenia

Załącznik Nr 1 do Uchwały NrRady Miasta Krakowa z dnia

ELEMENTY USTALEŃ PLANU:



PRZEZNACZENIA TERENÓW:



ELEMENTY INFORMACYJNE NIE STANOWIĄCE USTALEŃ PLANU:



Cały obszar nr 163 znajduje się w:

- zasięgu udokumentowanego Głównego Zbiornika Wód Podziemnych 451 Subzbiornik Bogucice
- strefie nadzoru archeologicznego



Kraków

URZĄD MIASTA KRAKOWA
BIURO PLANOWANIA PRZESTRZENNEGO



MIJSCOWY PLAN ZAGOSPODAROWANIA PRZESTRZENNEGO „DLA WYBRANYCH OBSZARÓW PRZYRODNICZYCH MIASTA KRAKOWA” OBSZAR Nr 164

RYSUNEK PLANU - PROJEKT

Edycja do uchwalenia


Załącznik Nr 1 do Uchwały Nr Rady Miasta Krakowa z dnia

ELEMENTY USTALEŃ PLANU:

 granica obszaru objętego planem

 linie rozgraniczające

PRZEZNACZENIA TERENÓW:

 Tereny rolnicze (164.Rz.1-164.Rz.2)

 Tereny zieleni urządzonej (164.ZPb.1-164.ZPb.2)

 Tereny dróg publicznych klasy autostrady (164.KDA.1-164.KDA.6)

 Teren drogi publicznej klasy zbiorczej (164.KDZ.1)

 Teren drogi wewnętrznej (164.KDW.1)

ELEMENTY INFORMACYJNE NIE STANOWIĄCE USTALEŃ PLANU:

 granica administracyjna miasta

 stanowiska archeologiczne obszarowe ujęte w gminnej ewidencji stanowisk archeologicznych (AZP 103-57;20, AZP 103-57;46)

 historyczny układ drożny

 obszar osuwisk wpisany do Rejestru terenów zagrożonych ruchami masowymi oraz terenów, na których występują te ruchy (014/12)

 tereny o spadkach powyżej 12 %, predysponowane do wystąpienia ruchów masowych

 granica strefy zagrożeń (50m od krawędzi jezdni) wchodzącej w skład obszaru ponadnormatywnego oddziaływania autostrady A4 na środowisko - wg decyzji o ustaleniu lokalizacji autostrady A4

 granica strefy uciążliwości (150m od krawędzi jezdni) wchodzącej w skład obszaru ponadnormatywnego oddziaływania autostrady A4 na środowisko - wg decyzji o ustaleniu lokalizacji autostrady A4

Cały obszar nr 164 znajduje się w:

- zasięgu udokumentowanego Głównego Zbiornika Wód Podziemnych 451 Subzbiornik Bogucice
- strefie nadzoru archeologicznego

25 0 50m
skala 1:1000



URZĄD MIASTA KRAKOWA
BIURO PLANOWANIA PRZESTRZENNEGO

Kraków



MIEJSCOWY PLAN ZAGOSPODAROWANIA PRZESTRZENNEGO „DLA WYBRANYCH OBSZARÓW PRZYRODNICZYCH MIASTA KRAKOWA” OBSZAR Nr 165

RYСУNEK PLANU - PROJEKT

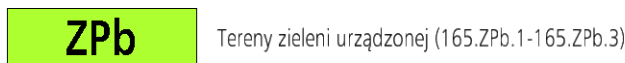

Edycja do uchwalenia

Załącznik Nr 1 do Uchwały Nr Rady Miasta Krakowa z dnia

ELEMENTY USTALEŃ PLANU:




PRZEZNACZENIA TERENÓW:



ELEMENTY INFORMACYJNE NIE STANOWIĄCE USTALEŃ PLANU:



Cały obszar nr 165 znajduje się w zasięgu udokumentowanego Głównego Zbiornika Wód Podziemnych 451 Subzbiornik Bogucice



Kraków

URZĄD MIASTA KRAKOWA
BIURO PLANOWANIA PRZESTRZENNEGO



MIJSCOWY PLAN ZAGOSPODAROWANIA PRZESTRZENNEGO „DLA WYBRANYCH OBSZARÓW PRZYRODNICZYCH MIASTA KRAKOWA” OBSZAR Nr 166

RYСУNEK PLANU - PROJEKT

Edycja do uchwalenia

Załącznik Nr 1 do Uchwały Nr Rady Miasta Krakowa z dnia

ELEMENTY USTALEŃ PLANU:

 granica obszaru objętego planem

 linie rozgraniczające

PRZEZNACZENIA TERENÓW:

R Teren rolniczy (166.R.1)

Rp Teren rolniczy (166.Rp.1)

WS/ZP Teren wód powierzchniowych śródlądowych i zieleni urządzonej (166.WS/ZP.1)

ZW Tereny zieleni na obwałowaniach (166.ZW.1-166.ZW.2)

WS Tereny wód powierzchniowych śródlądowych (166.WS.1-166.WS.2)


K Teren infrastruktury technicznej - kanalizacja (166.K.1)


KDS Tereny dróg publicznych klasy ekspresowej (166.KDS.1-166.KDS.3)


ELEMENTY INFORMACYJNE NIE STANOWIĄCE USTALEŃ PLANU:


 granica administracyjna miasta

 stanowisko archeologiczne obszarowe ujęte w gminnej ewidencji stanowisk archeologicznych (AZP 103-57/49)

 rowy i ciekry

 granica obszaru narażonego na zalanie w przypadku zniszczenia lub uszkodzenia wału przeciwpowodziowego, przy wyznaczeniu którego przyjęto przepływ o prawdopodobieństwie wystąpienia powodzi wynoszącym raz na 100 lat (Q1%) - na podstawie map zagrożenia powodziowego

 granica zagrożenia powodzią obejmującego tereny, na których prawdopodobieństwo wystąpienia powodzi wynosi raz na 100 lat (Q1%) - na podstawie opracowania „Wielowariantowy program inwestycyjny wraz z opracowaniem strategicznej oceny oddziaływania na środowisko dla cieków aglomeracji krakowskiej z wyłączeniem rzeki Wisły”

 granica obszaru górniczego "Brzegi III - Zachód"

 granica terenu górniczego "Brzegi III - Zachód"

 udokumentowane złoża kopalin stałych

Cały obszar nr 166 znajduje się w zasięgu udokumentowanego Głównego Zbiornika Wód Podziemnych 451 Subzbiornik Bogucice

25 0 50m
skala 1:1000



URZĄD MIASTA KRAKOWA
BIURO PLANOWANIA PRZESTRZENNEGO

Kraków



MIEJSCOWY PLAN ZAGOSPODAROWANIA PRZESTRZENNEGO „DLA WYBRANYCH OBSZARÓW PRZYRODNICZYCH MIASTA KRAKOWA” OBSZAR Nr 167

RYSUNEK PLANU - PROJEKT

Edycja do uchwalenia

Załącznik Nr 1 do Uchwały Nr Rady Miasta Krakowa z dnia

ELEMENTY USTALEŃ PLANU:

 granica obszaru objętego planem

 linie rozgraniczające

PRZEZNACZENIA TERENÓW:


 Tereny rolnicze (167.Rp.1-167.Rp.2)

 Tereny wód powierzchniowych śródlądowych i zieleni urządzonej (167.WS/ZP.1-167.WS/ZP.2)

 Teren drogi publicznej klasy ekspresowej (167.KDS.1)

ELEMENTY INFORMACYJNE NIE STANOWIĄCE USTALEŃ PLANU:

 granica administracyjna miasta

 granica obszaru narażonego na zalanie w przypadku zniszczenia lub uszkodzenia wału przeciwpowodziowego, przy wyznaczeniu którego przyjęto przepływ o prawdopodobieństwie wystąpienia powodzi wynoszącym raz na 100 lat (Q1%) - na podstawie map zagrożenia powodziowego

 udokumentowane złoża kopalin stałych

 izofona hałasu drogowego $L_{dwn} = 68$ dB wg mapy akustycznej Krakowa z 2017 r.

Cały obszar nr 167 znajduje się w zasięgu udokumentowanego Głównego Zbiornika Wód Podziemnych 451 Subzbiornik Bogucice

25 0 50m
skala 1:1000



URZĄD MIASTA KRAKOWA
BIURO PLANOWANIA PRZESTRZENNEGO

Kraków



MIEJSCOWY PLAN ZAGOSPODAROWANIA PRZESTRZENNEGO „DLA WYBRANYCH OBSZARÓW PRZYRODNICZYCH MIASTA KRAKOWA” OBSZAR Nr 168

RYСУNEK PLANU - PROJEKT

Edycja do uchwalenia

Załącznik Nr 1 do Uchwały NrRady Miasta Krakowa z dnia


ELEMENTY USTALEŃ PLANU:



PRZEZNACZENIA TERENÓW:



ELEMENTY INFORMACYJNE NIE STANOWIĄCE USTALEŃ PLANU:



Cały obszar nr 168 znajduje się w obszarze narażonym na zalanie w przypadku zniszczenia lub uszkodzenia wału przeciwpowodziowego, przy wyznaczeniu którego przyjęto przepływ o prawdopodobieństwie wystąpienia powodzi wynoszącym raz na 100 lat (Q1%) - na podstawie map zagrożenia powodziowego



URZĄD MIASTA KRAKOWA
BIURO PLANOWANIA PRZESTRZENNEGO

Kraków



MIEJSCOWY PLAN ZAGOSPODAROWANIA PRZESTRZENNEGO „DLA WYBRANYCH OBSZARÓW PRZYRODNICZYCH MIASTA KRAKOWA”

OBSZAR Nr 169

RYSUNEK PLANU - PROJEKT


Edycja do uchwalenia

Załącznik Nr 1 do Uchwały Nr Rady Miasta Krakowa z dnia

ELEMENTY USTALEŃ PLANU:

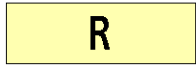


granica obszaru objętego planem



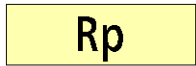
linie rozgraniczające

PRZEZNACZENIA TERENÓW:



R

Tereny rolnicze (169.R.1-169.R.6)



Rp

Teren rolniczy (169.Rp.1)



Rz

Tereny rolnicze (169.Rz.1-169.Rz.3)



R/ZZ

Tereny rolnicze w obszarze szczególnego zagrożenia powodzią (169.R/ZZ.1-169.R/ZZ.5)



ZL

Tereny lasu (169.ZL.1-169.ZL.3)



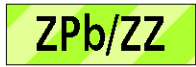
ZL/ZZ

Tereny lasów w obszarze szczególnego zagrożenia powodzią (169.ZL/ZZ.1-169.ZL/ZZ.3)



ZPb

Tereny zieleni urządzonej (169.ZPb.1-169.ZPb.8)



ZPb/ZZ

Teren zieleni urządzonej w obszarze szczególnego zagrożenia powodzią (169.ZPb/ZZ.1)



ZI

Tereny zieleni izolacyjnej (169.ZI.1-169.ZI.3)



ZW

Tereny zieleni na obwałowaniach (169.ZW.1-169.ZW.7)



ZWs/ZZ

Teren zieleni nadrzecznej w obszarze szczególnego zagrożenia powodzią (169.ZWs/ZZ.1)



WS

Tereny wód powierzchniowych śródlądowych (169.WS.1-169.WS.2)



E

Teren infrastruktury technicznej - elektroenergetyka (169.E.1)



KDS

Teren drogi publicznej klasy ekspresowej (169.KDS.1)



KDZ

Tereny dróg publicznych klasy zbiorczej (169.KDZ.1-169.KDZ.2)



KDD

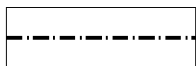
Teren drogi publicznej klasy dojazdowej (169.KDD.1)



KDW

Teren drogi wewnętrznej (169.KDW.1)


ELEMENTY INFORMACYJNE NIE STANOWIĄCE USTALEŃ PLANU:




granica administracyjna miasta



ciąg widokowy



historyczny układ drożny



rowy i ciek



granica udokumentowanego Głównego Zbiornika Wód Podziemnych 451 Subzbiornik Bogucice



granica obszaru szczególnego zagrożenia powodzią obejmującego tereny, na których prawdopodobieństwo wystąpienia powodzi jest średnie i wynosi raz na 100 lat (Q1%) - na podstawie map zagrożenia powodziowego



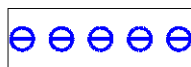
granica obszaru, dla którego prawdopodobieństwo wystąpienia powodzi wynosi raz na 500 lat (Q0,2%) - na podstawie map zagrożenia powodziowego



granica obszaru narażonego na zalanie w przypadku zniszczenia lub uszkodzenia wału przeciwpowodziowego, przy wyznaczeniu którego przyjęto przepływ o prawdopodobieństwie wystąpienia powodzi wynoszącym raz na 100 lat (Q1%) - na podstawie map zagrożenia powodziowego



udokumentowane złoża kopalin stałych



przebieg głównych tras rowerowych układu miejskiego (wg Studium)



przebieg łącznikowych tras rowerowych układu miejskiego (wg Studium)



URZĄD MIASTA KRAKOWA
BIURO PLANOWANIA PRZESTRZENNEGO

Kraków



MIEJSCOWY PLAN ZAGOSPODAROWANIA PRZESTRZENNEGO „DLA WYBRANYCH OBSZARÓW PRZYRODNICZYCH MIASTA KRAKOWA” OBSZAR Nr 170

RYSunEK PLANU - PROJEKT

Edycja do uchwalenia

Załącznik Nr 1 do Uchwały Nr Rady Miasta Krakowa z dnia

ELEMENTY USTALEŃ PLANU:

 granica obszaru objętego planem


 linie rozgraniczające

PRZEZNACZENIA TERENÓW:

 Teren zieleni izolacyjnej (170.ZI.1)

 Teren drogi publicznej klasy ekspresowej (170.KDS.1)

ELEMENTY INFORMACYJNE NIE STANOWIĄCE USTALEŃ PLANU:

 przebieg łącznikowych tras rowerowych układu miejskiego (wg Studium)

Cały obszar nr 170 znajduje się w obszarze narażonym na zalanie w przypadku zniszczenia lub uszkodzenia wału przeciwpowodziowego, przy wyznaczeniu którego przyjęto przepływ o prawdopodobieństwie wystąpienia powodzi wynoszącym raz na 100 lat (Q1%) - na podstawie map zagrożenia powodziowego

25 0 50m
skala 1:1000



URZĄD MIASTA KRAKOWA
BIURO PLANOWANIA PRZESTRZENNEGO

Kraków



MIJSCOWY PLAN ZAGOSPODAROWANIA PRZESTRZENNEGO „DLA WYBRANYCH OBSZARÓW PRZYRODNICZYCH MIASTA KRAKOWA” OBSZAR Nr 171

RYСУNEK PLANU - PROJEKT

Edycja do uchwalenia

Załącznik Nr 1 do Uchwały Nr Rady Miasta Krakowa z dnia


ELEMENTY USTALEŃ PLANU:

 granica obszaru objętego planem


 linie rozgraniczające


PRZEZNACZENIA TERENÓW:

 Tereny rolnicze (171.R.1-171.R.4)

 Tereny zieleni urządzonej (171.ZP.1-171.ZP.3)

 Teren zieleni urządzonej (171.ZPz.1)

 Tereny zieleni urządzonej (171.ZPb.1-171.ZPb.3)

 Teren zieleni nadrzecznej w obszarze szczególnego zagrożenia powodzią (171.ZWs/ZZ.1)

 Tereny wód powierzchniowych śródlądowych (171.WS.1-171.WS.2)

 Teren infrastruktury technicznej - kanalizacja (171.K.1)


 Tereny dróg publicznych klasy dojazdowej (171.KDD.1-171.KDD.3)

 Tereny dróg wewnętrznych (171.KDW.1-171.KDW.2)


ELEMENTY INFORMACYJNE NIE STANOWIĄCE USTALEŃ PLANU:

 granica administracyjna miasta

 historyczny układ drożny

 rowy i ciekі

 granica udokumentowanego Głównego Zbiornika Wód Podziemnych 326 Zbiornik Częstochowa (E)

 izofona hałasu drogowego Ldwn = 68 dB wg mapy akustycznej Krakowa z 2017 r.

Cały obszar nr 171 znajduje się w:

-zasięgu udokumentowanego Głównego Zbiornika Wód Podziemnych 326 Zbiornik Częstochowa (E)

25 0 50m
skala 1:1000



Kraków

URZĄD MIASTA KRAKOWA
BIURO PLANOWANIA PRZESTRZENNEGO



MIJSCOWY PLAN ZAGOSPODAROWANIA PRZESTRZENNEGO „DLA WYBRANYCH OBSZARÓW PRZYRODNICZYCH MIASTA KRAKOWA” OBSZAR Nr 172

RYSUNEK PLANU - PROJEKT

Edycja do uchwalenia

Załącznik Nr 1 do Uchwały Nr Rady Miasta Krakowa z dnia

ELEMENTY USTALEŃ PLANU:

 granica obszaru objętego planem

 linie rozgraniczające

PRZEZNACZENIA TERENÓW:

ZP

Tereny zieleni urządzonej (172.ZP.1-172.ZP.3)

ZD

Teren ogrodów działkowych (172.ZD.1)

ZI

Teren zieleni izolacyjnej (172.ZI.1)

ELEMENTY INFORMACYJNE NIE STANOWIĄCE USTALEŃ PLANU:

 układ dróg Twierdzy Kraków



obszary osuwisk wpisanych do Rejestru terenów zagrożonych ruchami masowymi oraz terenów, na których występują te ruchy (008/17, 009/17)



granica terenu zagrożonego ruchami masowymi ziemi wpisanego do Rejestru terenów zagrożonych ruchami masowymi ziemi oraz terenów, na których występuje te ruchy (009/17)



tereny o spadkach powyżej 12 %, predysponowane do wystąpienia ruchów masowych

Cały obszar nr 172 znajduje się w strefie nadzoru archeologicznego

25 0 50m
skala 1:1000



URZĄD MIASTA KRAKOWA
BIURO PLANOWANIA PRZESTRZENNEGO

Kraków



MIEJSCOWY PLAN ZAGOSPODAROWANIA PRZESTRZENNEGO „DLA WYBRANYCH OBSZARÓW PRZYRODNICZYCH MIASTA KRAKOWA” OBSZAR Nr 173

RYСУNEK PLANU - PROJEKT

Edycja do uchwalenia


Załącznik Nr 1 do Uchwały Nr Rady Miasta Krakowa z dnia

ELEMENTY USTALEŃ PLANU:

 granica obszaru objętego planem

 linie rozgraniczające


PRZEZNACZENIA TERENÓW:

 Teren ogrodów działkowych w obszarze szczególnego zagrożenia powodzią (173.ZD/ZZ.1)

 Teren zieleni nadrzecznej w obszarze szczególnego zagrożenia powodzią (173.ZWs/ZZ.1)

ELEMENTY INFORMACYJNE NIE STANOWIĄCE USTALEŃ PLANU:

 granica udokumentowanego Głównego Zbiornika Wód Podziemnych 451 Subzbiornik Bogucice

 granica obszaru szczególnego zagrożenia powodzią obejmującego tereny, na których prawdopodobieństwo wystąpienia powodzi wynosi raz na 100 lat (Q1%) - na podstawie map zagrożenia powodziowego

 granica obszaru, dla którego prawdopodobieństwo wystąpienia powodzi wynosi raz na 500 lat (Q0,2%) - na podstawie map zagrożenia powodziowego

Cały obszar nr 173 znajduje się w obszarze szczególnego zagrożenia powodzią

25 0 50m
skala 1:1000



URZĄD MIASTA KRAKOWA
BIURO PLANOWANIA PRZESTRZENNEGO

Kraków



MIEJSCOWY PLAN ZAGOSPODAROWANIA PRZESTRZENNEGO „DLA WYBRANYCH OBSZARÓW PRZYRODNICZYCH MIASTA KRAKOWA” OBSZAR Nr 174

RYСУNEK PLANU - PROJEKT

Edycja do uchwalenia

Załącznik Nr 1 do Uchwały Nr Rady Miasta Krakowa z dnia

ELEMENTY USTALEŃ PLANU:



PRZEZNACZENIA TERENÓW:



ELEMENTY INFORMACYJNE NIE STANOWIĄCE USTALEŃ PLANU:

Cały obszar nr 174 znajduje się w obszarze narażonym na zalanie w przypadku zniszczenia lub uszkodzenia wału przeciwpowodziowego, przy wyznaczeniu którego przyjęto przepływ o prawdopodobieństwie wystąpienia powodzi wynoszącym raz na 100 lat (Q1%) - na podstawie map zagrożenia powodziowego



Kraków

URZĄD MIASTA KRAKOWA
BIURO PLANOWANIA PRZESTRZENNEGO



MIEJSCOWY PLAN ZAGOSPODAROWANIA PRZESTRZENNEGO „DLA WYBRANYCH OBSZARÓW PRZYRODNICZYCH MIASTA KRAKOWA” OBSZAR Nr 175

RYSUNEK PLANU - PROJEKT

Edycja do uchwalenia

Załącznik Nr 1 do Uchwały NrRady Miasta Krakowa z dnia

ELEMENTY USTALEŃ PLANU:


 granica obszaru objętego planem

 linie rozgraniczające

PRZEZNACZENIA TERENÓW:

 Tereny rolnicze w obszarze szczególnego zagrożenia powodzią (175.R/ZZ.1-175.R/ZZ.2)


 Tereny wód powierzchniowych śródlądowych (175.WS.1-175.WS.2)


 Tereny kolejowe (175.KK.1-175.KK.2)

 Teren drogi publicznej klasy zbiorczej (175.KDZ.1)

ELEMENTY INFORMACYJNE NIE STANOWIĄCE USTALEŃ PLANU:

 granica administracyjna miasta

 rowy i ciekі

 granica obszaru szczególnego zagrożenia powodzią obejmującego tereny, na których prawdopodobieństwo wystąpienia powodzi wynosi raz na 100 lat (Q1%) - na podstawie map zagrożenia powodziowego

Cały obszar nr 175 znajduje się w obszarze narażonym na zalanie w przypadku zniszczenia lub uszkodzenia wału przeciwpowodziowego, przy wyznaczaniu którego przyjęto przepływ o prawdopodobieństwie wystąpienia powodzi wynoszącym raz na 500 lat (Q0,2%) - na podstawie map zagrożenia powodziowego

25 0 50m
skala 1:1000



URZĄD MIASTA KRAKOWA
BIURO PLANOWANIA PRZESTRZENNEGO

Kraków



MIEJSCOWY PLAN ZAGOSPODARÓWANIA PRZESTRZENNEGO „DLA WYBRANYCH OBSZARÓW PRZYRODNICZYCH MIASTA KRAKOWA” OBSZAR Nr 176

RYSUNEK PLANU - PROJEKT

Edycja do uchwalenia

Załącznik Nr 1 do Uchwały Nr Rady Miasta Krakowa z dnia

ELEMENTY USTALEŃ PLANU:

 granica obszaru objętego planem

 linie rozgraniczające

PRZEZNACZENIA TERENÓW:

 Teren rolniczy (176.R.1)

ELEMENTY INFORMACYJNE NIE STANOWIĄCE USTALEŃ PLANU:

Cały obszar nr 176 znajduje się w obszarze narażonym na zalanie w przypadku zniszczenia lub uszkodzenia wału przeciwpowodziowego, przy wyznaczeniu którego przyjęto przepływ o prawdopodobieństwie wystąpienia powodzi wynoszącym raz na 100 lat (Q1%) - na podstawie map zagrożenia powodziowego



Kraków

URZĄD MIASTA KRAKOWA
BIURO PLANOWANIA PRZESTRZENNEGO



MIJSCOWY PLAN ZAGOSPODAROWANIA PRZESTRZENNEGO „DLA WYBRANYCH OBSZARÓW PRZYRODNICZYCH MIASTA KRAKOWA” OBSZAR Nr 177

RYSUNEK PLANU - PROJEKT

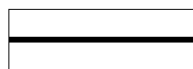
Edycja do uchwalenia

Załącznik Nr 1 do Uchwały Nr Rady Miasta Krakowa z dnia

ELEMENTY USTALEŃ PLANU:




granica obszaru objętego planem



linie rozgraniczające

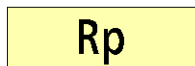
PRZEZNACZENIA TERENÓW:



Tereny rolnicze (177.R.1-177.R.9)



Teren drogi publicznej klasy głównej (177.KDG.1)



Teren rolniczy (177.Rp.1)



Teren drogi publicznej klasy lokalnej (177.KDL.1)



Teren rolniczy w obszarze szczególnego zagrożenia powodzią (177.R/ZZ.1)



Teren drogi publicznej klasy dojazdowej (177.KDD.1)



Tereny zieleni urządzonej (177.ZPb.1-177.ZPb.11)



Teren drogi wewnętrznej (177.KDW.1)



Teren wód powierzchniowych śródlądowych i zieleni urządzonej (177.WS/ZP.1)



Teren ciągu pieszo-rowerowego (177.KDX.1)



Teren zieleni na obwałowaniach (177.ZW.1)



Teren kolei (177.KK.1)



Tereny wód powierzchniowych śródlądowych (177.WS.1-177.WS.3)

ELEMENTY INFORMACYJNE NIE STANOWIĄCE USTALEŃ PLANU:



granica administracyjna miasta



granica strefy nadzoru archeologicznego



historyczny układ drożny



rowy i ciek



granica obszaru szczególnego zagrożenia powodzią obejmującego tereny, na których prawdopodobieństwo wystąpienia powodzi wynosi raz na 100 lat (Q1%) - na podstawie map zagrożenia powodziowego



granica obszaru, dla którego prawdopodobieństwo wystąpienia powodzi wynosi raz na 500 lat (Q0,2%) - na podstawie map zagrożenia powodziowego




granica obszaru narażonego na zalanie w przypadku zniszczenia lub uszkodzenia wału przeciwpowodziowego, przy wyznaczaniu którego przyjęto przepływ o prawdopodobieństwie wystąpienia powodzi wynoszącym raz na 100 lat (Q1%) - na podstawie map zagrożenia powodziowego



przebieg łącznikowych tras rowerowych układu miejskiego (wg Studium)



tereny o spadkach powyżej 12 %, predysponowane do wystąpienia ruchów masowych



URZĄD MIASTA KRAKOWA
BIURO PLANOWANIA PRZESTRZENNEGO

Kraków



MIJSCOWY PLAN ZAGOSPODAROWANIA PRZESTRZENNEGO „DLA WYBRANYCH OBSZARÓW PRZYRODNICZYCH MIASTA KRAKOWA” OBSZAR Nr 178

RYСУNEK PLANU - PROJEKT

Edycja do uchwalenia

Załącznik Nr 1 do Uchwały NrRady Miasta Krakowa z dnia

ELEMENTY USTALEŃ PLANU:



PRZEZNACZENIA TERENÓW:



ELEMENTY INFORMACYJNE NIE STANOWIĄCE USTALEŃ PLANU:



Cały obszar nr 178 znajduje się w obszarze narażonym na zalanie w przypadku zniszczenia lub uszkodzenia wału przeciwpowodziowego, przy wyznaczaniu którego przyjęto przepływ o prawdopodobieństwie wystąpienia powodzi wynoszącym raz na 100 lat (Q1%) - na podstawie map zagrożenia powodziowego

25 0 50m

skala 1:1000



Kraków

URZĄD MIASTA KRAKOWA
BIURO PLANOWANIA PRZESTRZENNEGO



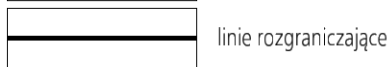
MIEJSCOWY PLAN ZAGOSPODAROWANIA PRZESTRZENNEGO „DLA WYBRANYCH OBSZARÓW PRZYRODNICZYCH MIASTA KRAKOWA” OBSZAR Nr 179

RYСУNEK PLANU - PROJEKT

Edycja do uchwalenia

Załącznik Nr 1 do Uchwały NrRady Miasta Krakowa z dnia

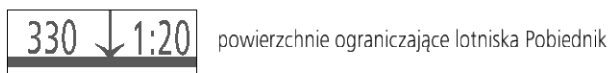

ELEMENTY USTALEŃ PLANU:




PRZEZNACZENIA TERENÓW:



ELEMENTY INFORMACYJNE NIE STANOWIĄCE USTALEŃ PLANU:



Cały obszar nr 179 znajduje się w obszarze narażonym na zalanie w przypadku zniszczenia lub uszkodzenia wału przeciwpowodziowego, przy wyznaczaniu którego przyjęto przepływ o prawdopodobieństwie wystąpienia powodzi wynoszącym raz na 100 lat (Q1%) - na podstawie map zagrożenia powodziowego



Kraków

URZĄD MIASTA KRAKOWA
BIURO PLANOWANIA PRZESTRZENNEGO



MIEJSCOWY PLAN ZAGOSPODAROWANIA PRZESTRZENNEGO „DLA WYBRANYCH OBSZARÓW PRZYRODNICZYCH MIASTA KRAKOWA” OBSZAR Nr 180

RYСУNEK PLANU - PROJEKT

Edycja do uchwalenia

Załącznik Nr 1 do Uchwały Nr Rady Miasta Krakowa z dnia

ELEMENTY USTALEŃ PLANU:

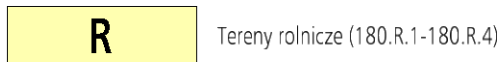


granica obszaru objętego planem



linie rozgraniczające

PRZEZNACZENIA TERENÓW:



Tereny rolnicze (180.R.1-180.R.4)



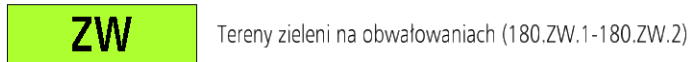
Tereny rolnicze (180.Rz.1-180.Rz.2)



Tereny rolnicze w obszarze szczególnego zagrożenia powodzią (180.R/ZZ.1-180.R/ZZ.3)



Tereny lasu (180.ZL.1-180.ZL.2)



Tereny zieleni na obwałowaniach (180.ZW.1-180.ZW.2)



Tereny wód powierzchniowych śródlądowych (180.WS.1-180.WS.2)

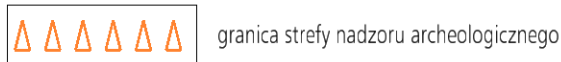


Tereny dróg publicznych klasy głównej (180.KDG.1-180.KDG.3)


ELEMENTY INFORMACYJNE NIE STANOWIĄCE USTALEŃ PLANU:



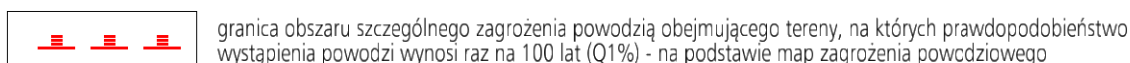
granica administracyjna miasta



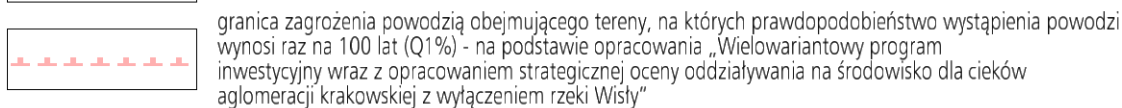
granica strefy nadzoru archeologicznego



rowy i ciekі



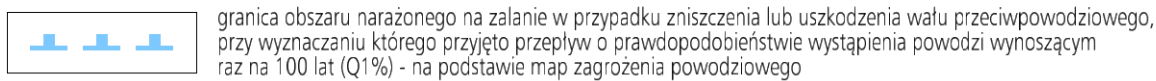
granica obszaru szczególnego zagrożenia powodzią obejmującego tereny, na których prawdopodobieństwo wystąpienia powodzi wynosi raz na 100 lat (Q1%) - na podstawie map zagrożenia powodziowego



granica zagrożenia powodzią obejmującego tereny, na których prawdopodobieństwo wystąpienia powodzi wynosi raz na 100 lat (Q1%) - na podstawie opracowania „Wielowariantowy program inwestycyjny wraz z opracowaniem strategicznej oceny oddziaływania na środowisko dla cieków aglomeracji krakowskiej z wyłączeniem rzeki Wisły”



granica obszaru, dla którego prawdopodobieństwo wystąpienia powodzi wynosi raz na 500 lat (Q0,2%) - na podstawie map zagrożenia powodziowego




granica obszaru narażonego na zalanie w przypadku zniszczenia lub uszkodzenia wału przeciwpowodziowego, przy wyznaczeniu którego przyjęto przepływ o prawdopodobieństwie wystąpienia powodzi wynoszącym raz na 100 lat (Q1%) - na podstawie map zagrożenia powodziowego



obszar osuwiska wpisanego do Rejestru terenów zagrożonych ruchami masowymi oraz terenów, na których występują te ruchy (026/18)



powierzchnie ograniczające lotniska Pobodnik



Kraków

URZĄD MIASTA KRAKOWA
BIURO PLANOWANIA PRZESTRZENNEGO



MIEJSCOWY PLAN ZAGOSPODAROWANIA PRZESTRZENNEGO „DLA WYBRANYCH OBSZARÓW PRZYRODNICZYCH MIASTA KRAKOWA” OBSZAR Nr 181

RYСУNEK PLANU - PROJEKT

Edycja do uchwalenia

Załącznik Nr 1 do Uchwały NrRady Miasta Krakowa z dnia


ELEMENTY USTALEŃ PLANU:



PRZEZNACZENIA TERENÓW:



ELEMENTY INFORMACYJNE NIE STANOWIĄCE USTALEŃ PLANU:



Cały obszar nr 181 znajduje się w obszarze narażonym na zalanie w przypadku zniszczenia lub uszkodzenia wału przeciwpowodziowego, przy wyznaczeniu którego przyjęto przepływ o prawdopodobieństwie wystąpienia powodzi wynoszącym raz na 100 lat (Q1%) - na podstawie map zagrożenia powodziowego



skala 1:1000



URZĄD MIASTA KRAKOWA
BIURO PLANOWANIA PRZESTRZENNEGO

Kraków



MIEJSCOWY PLAN ZAGOSPODAROWANIA PRZESTRZENNEGO „DLA WYBRANYCH OBSZARÓW PRZYRODNICZYCH MIASTA KRAKOWA” OBSZAR Nr 182

RYСУNEK PLANU - PROJEKT

Edycja do uchwalenia


Załącznik Nr 1 do Uchwały NrRady Miasta Krakowa z dnia

ELEMENTY USTALEŃ PLANU:

 granica obszaru objętego planem

 linie rozgraniczające

PRZEZNACZENIA TERENÓW:


 **ZPz** Tereny zieleni urządzonej (182.ZPz.1-182.ZPz.2)

 **WS** Teren wód powierzchniowych śródlądowych (182.WS.1)

 **KDZ** Teren drogi publicznej klasy zbiorczej (182.KDZ.1)

 **KDD** Tereny dróg publicznych klasy dojazdowej (182.KDD.1-182.KDD.2)

ELEMENTY INFORMACYJNE NIE STANOWIĄCE USTALEŃ PLANU:

 rowy i ciekі

 powierzchnie ograniczające lotniska Pobiednik

 izofona hałasu drogowego $L_{dwn} = 68$ dB wg mapy akustycznej Krakowa z 2017 r.

Cały obszar nr 182 znajduje się w obszarze narażonym na zalanie w przypadku zniszczenia lub uszkodzenia wału przeciwpowodziowego, przy wyznaczaniu którego przyjęto przepływ o prawdopodobieństwie wystąpienia powodzi wynoszącym raz na 100 lat ($Q_{1\%}$) - na podstawie map zagrożenia powodziowego

25 0 50m
skala 1:1000



URZĄD MIASTA KRAKOWA
BIURO PLANOWANIA PRZESTRZENNEGO

Kraków




MIEJSCOWY PLAN ZAGOSPODAROWANIA PRZESTRZENNEGO „DLA WYBRANYCH OBSZARÓW PRZYRODNICZYCH MIASTA KRAKOWA” OBSZAR Nr 183

RYСУNEK PLANU - PROJEKT

Edycja do uchwalenia

Załącznik Nr 1 do Uchwały NrRady Miasta Krakowa z dnia

ELEMENTY USTALEŃ PLANU:


 granica obszaru objętego planem

 linie rozgraniczające

PRZEZNACZENIA TERENÓW:

 Teren rolniczy (183.R.1)

ELEMENTY INFORMACYJNE NIE STANOWIĄCE USTALEŃ PLANU:

 granica obszaru narażonego na zalanie w przypadku zniszczenia lub uszkodzenia wału przeciwpowodziowego, przy wyznaczaniu którego przyjęto przepływ o prawdopodobieństwie wystąpienia powodzi wynoszącym raz na 100 lat (Q1%) - na podstawie map zagrożenia powodziowego

25 0 50m
skala 1:1000



URZĄD MIASTA KRAKOWA
BIURO PLANOWANIA PRZESTRZENNEGO

Kraków



MIEJSCOWY PLAN ZAGOSPODAROWANIA PRZESTRZENNEGO „DLA WYBRANYCH OBSZARÓW PRZYRODNICZYCH MIASTA KRAKOWA” OBSZAR Nr 184

RYСУNEK PLANU - PROJEKT


Edycja do uchwalenia

Załącznik Nr 1 do Uchwały Nr Rady Miasta Krakowa z dnia

ELEMENTY USTALEŃ PLANU:




granica obszaru objętego planem



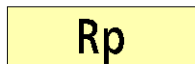
linie rozgraniczające

PRZEZNACZENIA TERENÓW:



R

Tereny rolnicze (184.R.1-184.R.2)



Rp

Tereny rolnicze (184.Rp.1-184.Rp.2)



Rz

Teren rolniczy (184.Rz.1)



ZPb

Tereny zieleni urządzonej (184.ZPb.1-184.ZPb.4)



ZW

Teren zieleni na obwałowaniach (184.ZW.1)



WS

Tereny wód powierzchniowych śródlądowych (184.WS.1-184.WS.2)



K

Teren infrastruktury technicznej - kanalizacja (184.K.1)



KDG

Teren drogi publicznej klasy głównej (184.KDG.1)



KDZ

Teren drogi publicznej klasy zbiorczej (184.KDZ.1)



KDD

Teren drogi publicznej klasy dojazdowej (184.KDD.1)

ELEMENTY INFORMACYJNE NIE STANOWIĄCE USTALEŃ PLANU:



102-58,4


stanowisko archeologiczne obszarowe ujęte w gminnej ewidencji stanowisk archeologicznych (AZP 102-58;4)



granica strefy nadzoru archeologicznego



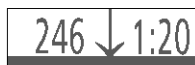
historyczny układ drożny



rowy i ciek

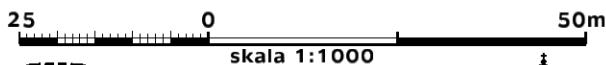


granica obszaru narażonego na zalanie w przypadku zniszczenia lub uszkodzenia wału przeciwpowodziowego, przy wyznaczaniu którego przyjęto przepływ o prawdopodobieństwie wystąpienia powodzi wynoszącym raz na 100 lat (Q1%) - na podstawie map zagrożenia powodziowego



246 ↓ 1:20

powierzchnie ograniczające lotniska Pobiednik



Kraków

URZĄD MIASTA KRAKOWA
BIURO PLANOWANIA PRZESTRZENNEGO



MIEJSCOWY PLAN ZAGOSPODAROWANIA PRZESTRZENNEGO „DLA WYBRANYCH OBSZARÓW PRZYRODNICZYCH MIASTA KRAKOWA” OBSZAR Nr 185

RYSUNEK PLANU - PROJEKT

Edycja do uchwalenia

Załącznik Nr 1 do Uchwały NrRady Miasta Krakowa z dnia

ELEMENTY USTALEŃ PLANU:


 granica obszaru objętego planem

 linie rozgraniczające

PRZEZNACZENIA TERENÓW:

 Teren zieleni izolacyjnej (185.ZI.1)

ELEMENTY INFORMACYJNE NIE STANOWIĄCE USTALEŃ PLANU:

 granica obszaru narażonego na zalanie w przypadku zniszczenia lub uszkodzenia wału przeciwpowodziowego, przy wyznaczaniu którego przyjęto przepływ o prawdopodobieństwie wystąpienia powodzi wynoszącym raz na 100 lat (Q1%) - na podstawie map zagrożenia powodziowego

25 0 50m
skala 1:1000



URZĄD MIASTA KRAKOWA
BIURO PLANOWANIA PRZESTRZENNEGO

Kraków



MIEJSCOWY PLAN ZAGOSPODAROWANIA PRZESTRZENNEGO „DLA WYBRANYCH OBSZARÓW PRZYRODNICZYCH MIASTA KRAKOWA” OBSZAR Nr 186

RYSUNEK PLANU - PROJEKT

Edycja do uchwalenia

Załącznik Nr 1 do Uchwały NrRady Miasta Krakowa z dnia

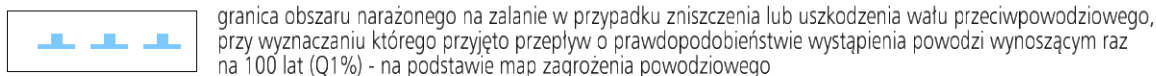
ELEMENTY USTALEŃ PLANU:



PRZEZNACZENIA TERENÓW:



ELEMENTY INFORMACYJNE NIE STANOWIĄCE USTALEŃ PLANU:



skala 1:1000



URZĄD MIASTA KRAKOWA
BIURO PLANOWANIA PRZESTRZENNEGO

Kraków






MIJSCOWY PLAN ZAGOSPODAROWANIA PRZESTRZENNEGO „DLA WYBRANYCH OBSZARÓW PRZYRODNICZYCH MIASTA KRAKOWA” OBSZAR Nr 187

RYSUNEK PLANU - PROJEKT




Edycja do uchwalenia

Załącznik Nr 1 do Uchwały NrRady Miasta Krakowa z dnia








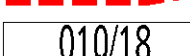

ELEMENTY USTALEŃ PLANU:

	granica obszaru objętego planem
	linie rozgraniczające
	nieprzekraczalne linie zabudowy

PRZEZNACZENIA TERENÓW:

	Teren zieleni urządzonej (187.ZP.1)
	Teren zieleni urządzonej (187.ZPp.1)
	Teren drogi publicznej klasy zbiorczej (187.KDZ.1)

ELEMENTY INFORMACYJNE NIE STANOWIĄCE USTALEŃ PLANU:

	obszar i obiekty wpisany do rejestru zabytków (A-950, A-1296/M)
	oznaczenie budynku objętego wpisem do rejestru zabytków (187.R-1)
	obiekt wpisany do gminnej ewidencji zabytków (187.E-1)
	stanowiska archeologiczne obszarowe ujęte w gminnej ewidencji stanowisk archeologicznych (AZP 102-58;8, AZP 102-58;10)
	granica strefy nadzoru archeologicznego
	historyczny układ drożny
	pomniki przyrody
	obszary osuwisk wpisanych do Rejestru terenów zagrożonych ruchami masowymi oraz terenów, na których występują te ruchy (019/18, 020/18, 021/18)
	granice terenów zagrożonych ruchami masowymi ziemi wpisanych do Rejestru terenów zagrożonych ruchami masowymi ziemi oraz terenów, na których występują te ruchy (009/18, 010/18)
	tereny o spadkach powyżej 12 %, predysponowane do wystąpienia ruchów masowych
	przebieg łącznikowych tras rowerowych układu miejskiego (wg Studium)

25 0 50m
skala 1:1000



URZĄD MIASTA KRAKOWA
BIURO PLANOWANIA PRZESTRZENNEGO

Kraków



MIEJSCOWY PLAN ZAGOSPODAROWANIA PRZESTRZENNEGO „DLA WYBRANYCH OBSZARÓW PRZYRODNICZYCH MIASTA KRAKOWA” OBSZAR Nr 188

RYSUNEK PLANU - PROJEKT

Edycja do uchwalenia

Załącznik Nr 1 do Uchwały Nr Rady Miasta Krakowa z dnia


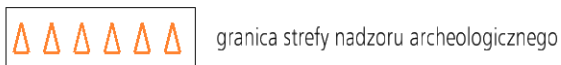
ELEMENTY USTALEŃ PLANU:



PRZEZNACZENIA TERENÓW:



ELEMENTY INFORMACYJNE NIE STANOWIĄCE USTALEŃ PLANU:



Cały obszar nr 188 znajduje się w zasięgu udokumentowanego Głównego Zbiornika Wód Podziemnych 450 - Dolina rzeki Wisła (Kraków)



skala 1:1000



URZĄD MIASTA KRAKOWA
BIURO PLANOWANIA PRZESTRZENNEGO

Kraków



MIJSCOWY PLAN ZAGOSPODAROWANIA PRZESTRZENNEGO „DLA WYBRANYCH OBSZARÓW PRZYRODNICZYCH MIASTA KRAKOWA” OBSZAR Nr 189

RYСУNEK PLANU - PROJEKT

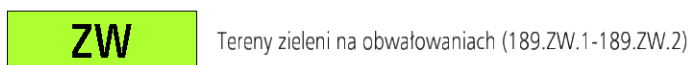

Edycja do uchwalenia

Załącznik Nr 1 do Uchwały Nr Rady Miasta Krakowa z dnia

ELEMENTY USTALEŃ PLANU:



PRZEZNACZENIA TERENÓW:



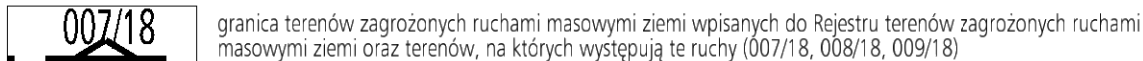
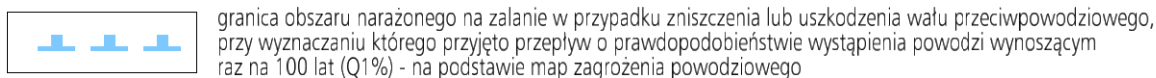
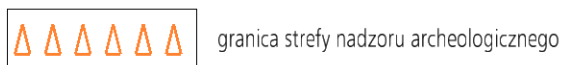
ELEMENTY INFORMACYJNE NIE STANOWIĄCE USTALEŃ PLANU:



stanowisko archeologiczne punkowe ujęte w gminnej ewidencji stanowisk archeologicznych (AZP 102-58;24)



stanowiska archeologiczne obszarowe ujęte w gminnej ewidencji stanowisk archeologicznych (AZP 102-58;8, AZP 102-58;9, AZP 102-58;27)



URZĄD MIASTA KRAKOWA
BIURO PLANOWANIA PRZESTRZENNEGO

Kraków



MIJSCOWY PLAN ZAGOSPODAROWANIA PRZESTRZENNEGO „DLA WYBRANYCH OBSZARÓW PRZYRODNICZYCH MIASTA KRAKOWA” OBSZAR Nr 190

RYСУNEK PLANU - PROJEKT

Edycja do uchwalenia

Załącznik Nr 1 do Uchwały Nr Rady Miasta Krakowa z dnia

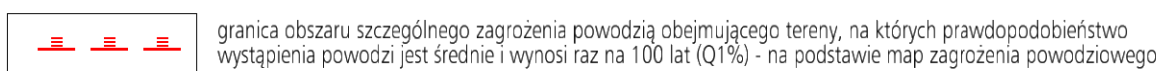
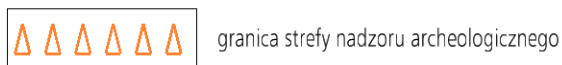
ELEMENTY USTALEŃ PLANU:



PRZEZNACZENIA TERENÓW:



ELEMENTY INFORMACYJNE NIE STANOWIĄCE USTALEŃ PLANU:



URZĄD MIASTA KRAKOWA
BIURO PLANOWANIA PRZESTRZENNEGO

Kraków



MIEJSCOWY PLAN ZAGOSPODAROWANIA PRZESTRZENNEGO „DLA WYBRANYCH OBSZARÓW PRZYRODNICZYCH MIASTA KRAKOWA” OBSZAR Nr 191

RYSUNEK PLANU - PROJEKT


Edycja do uchwalenia

Załącznik Nr 1 do Uchwały Nr Rady Miasta Krakowa z dnia

ELEMENTY USTALEŃ PLANU:



granica obszaru objętego planem



linie rozgraniczające

PRZEZNACZENIA TERENÓW:



Teren zieleni urządzonej (191.ZP.1)



Teren drogi publicznej klasy ekspresowej (191.KDS.1)

ELEMENTY INFORMACYJNE NIE STANOWIĄCE USTALEŃ PLANU:



punkt widokowy



stanowisko archeologiczne obszarowe ujęte w gminnej ewidencji stanowisk archeologicznych (AZP 102-57;23)



pomnik



granica strefy nadzoru archeologicznego



obszar możliwej lokalizacji linii metra



granica możliwej lokalizacji przystanku metra

Cały obszar nr 191:

-znajduje się w zasięgu udokumentowanego Głównego Zbiornika Wód Podziemnych 450 - Dolina rzeki Wisła (Kraków)

-objęty jest wpisem do rejestru zabytków archeologicznych pod numerem C-2/M

25 0 50m
skala 1:1000



URZĄD MIASTA KRAKOWA
BIURO PLANOWANIA PRZESTRZENNEGO

Kraków



MIEJSCOWY PLAN ZAGOSPODAROWANIA PRZESTRZENNEGO „DLA WYBRANYCH OBSZARÓW PRZYRODNICZYCH MIASTA KRAKOWA” OBSZAR Nr 192

RYSUNEK PLANU - PROJEKT

Edycja do uchwalenia

Załącznik Nr 1 do Uchwały Nr Rady Miasta Krakowa z dnia

ELEMENTY USTALEŃ PLANU:



granica obszaru objętego planem



linie rozgraniczające

PRZEZNACZENIA TERENÓW:



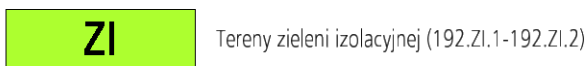
Teren rolniczy (192.R.1)



Teren rolniczy (192.Rz.1)



Teren zieleni urządzonej (192.ZPb.1-192.ZPb.2)



Tereny zieleni izolacyjnej (192.ZI.1-192.ZI.2)



Teren drogi publicznej klasy ekspresowej (192.KDS.1)

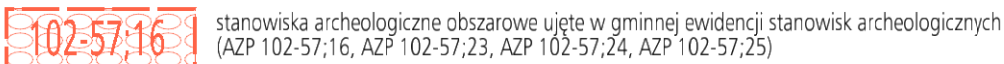


Teren drogi publicznej klasy dojazdowej (192.KDD.1)

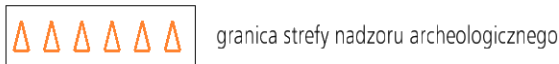
ELEMENTY INFORMACYJNE NIE STANOWIĄCE USTALEŃ PLANU:



powiązania widokowe pomiędzy kopcami krakowskimi



stanowiska archeologiczne obszarowe ujęte w gminnej ewidencji stanowisk archeologicznych (AZP 102-57;16, AZP 102-57;23, AZP 102-57;24, AZP 102-57;25)



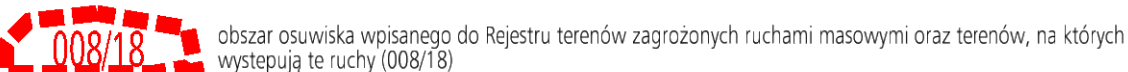
granica strefy nadzoru archeologicznego



układ dróg Twierdzy Kraków



granica terenu ochrony pośredniej ujęcia wody podziemnej "Pas A"



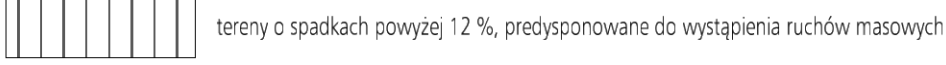
obszar osuwiska wpisanego do Rejestru terenów zagrożonych ruchami masowymi oraz terenów, na których występują te ruchy (008/18)



obszar możliwej lokalizacji linii metra (wg Studium)




granica obszaru możliwej lokalizacji przystanku metra (wg Studium)



tereny o spadkach powyżej 12 %, predysponowane do wystąpienia ruchów masowych

Cały obszar nr 192 znajduje się w zasięgu udokumentowanego Głównego Zbiornika Wód Podziemnych 450 - Dolina rzeki Wiśła (Kraków)



URZĄD MIASTA KRAKOWA
BIURO PLANOWANIA PRZESTRZENNEGO

Kraków



MIEJSCOWY PLAN ZAGOSPODAROWANIA PRZESTRZENNEGO „DLA WYBRANYCH OBSZARÓW PRZYRODNICZYCH MIASTA KRAKOWA” OBSZAR Nr 193

RYSUNEK PLANU - PROJEKT

Edycja do uchwalenia

Załącznik Nr 1 do Uchwały Nr Rady Miasta Krakowa z dnia

ELEMENTY USTALEŃ PLANU:

 granica obszaru objętego planem

 linie rozgraniczające

PRZEZNACZENIA TERENÓW:

 ZP Teren zieleni urządzonej (193.ZP.1)

 KDD Teren drogi publicznej klasy dojazdowej (193.KDD.1)

ELEMENTY INFORMACYJNE NIE STANOWIĄCE USTALEŃ PLANU:

 granica terenu ochrony pośredniej ujęcia wody podziemnej "Mistrzejowice"

Cały obszar nr 193 znajduje się w zasięgu udokumentowanego Głównego Zbiornika Wód Podziemnych 450 - Dolina rzeki Wisła (Kraków)



URZĄD MIASTA KRAKOWA
BIURO PLANOWANIA PRZESTRZENNEGO

Kraków



MIEJSCOWY PLAN ZAGOSPODAROWANIA PRZESTRZENNEGO „DLA WYBRANYCH OBSZARÓW PRZYRODNICZYCH MIASTA KRAKOWA” OBSZAR Nr 194

RYSUNEK PLANU - PROJEKT



Edycja do uchwalenia

Załącznik Nr 1 do Uchwały NrRady Miasta Krakowa z dnia

ELEMENTY USTALEŃ PLANU:

	granica obszaru objętego planem
	linie rozgraniczające

PRZEZNACZENIA TERENÓW:

	Teren zieleni urządzonej (194.ZP.1)
	Teren zieleni urządzonej (194.ZPz.1)

ELEMENTY INFORMACYJNE NIE STANOWIĄCE USTALEŃ PLANU:

Cały obszar nr 194 znajduje się w zasięgu udokumentowanego Głównego Zbiornika Wód Podziemnych 450 - Dolina rzeki Wiśły (Kraków)



Kraków

URZĄD MIASTA KRAKOWA
BIURO PLANOWANIA PRZESTRZENNEGO



MIEJSCOWY PLAN ZAGOSPODAROWANIA PRZESTRZENNEGO „DLA WYBRANYCH OBSZARÓW PRZYRODNICZYCH MIASTA KRAKOWA” OBSZAR Nr 195

RYSUNEK PLANU - PROJEKT

Edycja do uchwalenia

Załącznik Nr 1 do Uchwały Nr Rady Miasta Krakowa z dnia

ELEMENTY USTALEŃ PLANU:

 granica obszaru objętego planem

 linie rozgraniczające

PRZEZNACZENIA TERENÓW:

 Teren zieleni urządzonej (195.ZPf.1)

ELEMENTY INFORMACYJNE NIE STANOWIĄCE USTALEŃ PLANU:

 obszar terenów zagrożonych ruchami masowymi ziemi wpisany do Rejestru terenów zagrożonych ruchami masowymi ziemi oraz terenów, na których występuje te ruchy (014/18)

Cały obszar nr 195 znajduje się w:

- obszarze objętym wpisem do rejestru zabytków nr A-105/M
- strefie nadzoru archeologicznego
- zasięgu udokumentowanego Głównego Zbiornika Wód Podziemnych 450 - Dolina rzeki Wisła (Kraków)

25 0 50m
skala 1:1000



URZĄD MIASTA KRAKOWA
BIURO PLANOWANIA PRZESTRZENNEGO

Kraków



MIEJSCOWY PLAN ZAGOSPODAROWANIA PRZESTRZENNEGO „DLA WYBRANYCH OBSZARÓW PRZYRODNICZYCH MIASTA KRAKOWA” OBSZAR Nr 196

RYSUNEK PLANU - PROJEKT

Edycja do uchwalenia

Załącznik Nr 1 do Uchwały NrRady Miasta Krakowa z dnia

ELEMENTY USTALEŃ PLANU:

 granica obszaru objętego planem

 linie rozgraniczające

PRZEZNACZENIA TERENÓW:

 Teren zieleni urządzonej (196.ZP.1)

Cały obszar nr 196 znajduje się w:

-zasięgu udokumentowanego Głównego Zbiornika Wód Podziemnych 450 - Dolina rzeki Wisła (Kraków)

25 0 50m
skala 1:1000



URZĄD MIASTA KRAKOWA
BIURO PLANOWANIA PRZESTRZENNEGO

Kraków



MIEJSCOWY PLAN ZAGOSPODAROWANIA PRZESTRZENNEGO „DLA WYBRANYCH OBSZARÓW PRZYRODNICZYCH MIASTA KRAKOWA” OBSZAR Nr 197

RYSUNEK PLANU - PROJEKT

Edycja do uchwalenia


Załącznik Nr 1 do Uchwały Nr Rady Miasta Krakowa z dnia

ELEMENTY USTALEŃ PLANU:

 granica obszaru objętego planem

 linie rozgraniczające

PRZEZNACZENIA TERENÓW:

 **ZP** Tereny zieleni urządzonej (197.ZP.1-197.ZP.2)

 **ZPb** Tereny zieleni urządzonej (197.ZPz.1-197.ZPz.2)

 **W** Tereny infrastruktury technicznej - wodociągi (197.W.1-197.W.2)


 **KDD** Tereny dróg publicznych klasy dojazdowej
(197.KDD.1-197.KDD.2)


ELEMENTY INFORMACYJNE NIE STANOWIĄCE USTALEŃ PLANU:

 granica udokumentowanego Głównego Zbiornika Wód Podziemnych 450 - Dolina rzeki Wisła (Kraków)

 studnie ujęcia wody podziemnej Mistrzejowice

 granica terenu ochrony bezpośredniej ujęcia wody podziemnej "Mistrzejowice"

 granica terenu ochrony pośredniej ujęcia wody podziemnej "Mistrzejowice"

 obszar możliwej lokalizacji linii metra (wg Studium)

25 0 50m
skala 1:1000



URZĄD MIASTA KRAKOWA
BIURO PLANOWANIA PRZESTRZENNEGO

Kraków






MIEJSCOWY PLAN ZAGOSPODAROWANIA PRZESTRZENNEGO „DLA WYBRANYCH OBSZARÓW PRZYRODNICZYCH MIASTA KRAKOWA” OBSZAR Nr 198

RYСУNEK PLANU - PROJEKT



Edycja do uchwalenia

Załącznik Nr 1 do Uchwały Nr Rady Miasta Krakowa z dnia




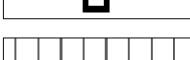

ELEMENTY USTALEŃ PLANU:

-  granica obszaru objętego planem
-  linie rozgraniczające
-  nieprzekraczalne linie zabudowy

PRZEZNACZENIA TERENÓW:

-  Teren zieleni urządzonej (198.ZPf.1)
-  Teren drogi publicznej klasy dojazdowej (198.KDD.1)

ELEMENTY INFORMACYJNE NIE STANOWIĄCE USTALEŃ PLANU:

-  ciąg widokowy
-  obszar wpisany do gminnej ewidencji zabytków (198.E-1)
-  pomnik
-  tereny o spadkach powyżej 12 %, predysponowane do wystąpienia ruchów masowych
-  izofona hałasu drogowego Ldwn = 68 dB wg mapy akustycznej Krakowa z 2017 r.

Cały obszar nr 198 znajduje się w zasięgu udokumentowanego Głównego Zbiornika Wód Podziemnych 450 - Dolina rzeki Wisła (Kraków)



URZĄD MIASTA KRAKOWA
BIURO PLANOWANIA PRZESTRZENNEGO

Kraków




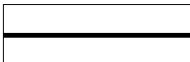

MIEJSCOWY PLAN ZAGOSPODAROWANIA PRZESTRZENNEGO „DLA WYBRANYCH OBSZARÓW PRZYRODNICZYCH MIASTA KRAKOWA” OBSZAR Nr 199

RYSUNEK PLANU - PROJEKT






Edycja do uchwalenia

Załącznik Nr 1 do Uchwały Nr Rady Miasta Krakowa z dnia










ELEMENTY USTALEŃ PLANU:

	granica obszaru objętego planem
	linie rozgraniczające
	nieprzekraczalne linie zabudowy

PRZEZNACZENIA TERENÓW:

	Tereny zieleni urządzonej (199.ZP.1-199.ZP.2)
	Teren zieleni urządzonej (199.ZPz.1)
	Teren zieleni urządzonej (199.ZPu.1)
	Tereny infrastruktury technicznej - wodociągi (199.W.1-199.W.4)
	Teren drogi publicznej klasy dojazdowej (199.KDD.1)

ELEMENTY INFORMACYJNE NIE STANOWIĄCE USTALEŃ PLANU:

	ciąg widokowy
	obiekt wpisany do rejestru zabytków (A-817)
	obszary wpisane do rejestru zabytków (A-1106, A-1267/M)
	stanowisko archeologiczne punktowe ujęte w gminnej ewidencji stanowisk archeologicznych (AZP 102-57;38)
	granica udokumentowanego Głównego Zbiornika Wód Podziemnych 450 - Dolina rzeki Wisła (Kraków)
	studnie ujęcia wody podziemnej Mistrzejowice
	granica terenu ochrony bezpośredniej ujęcia wody podziemnej "Mistrzejowice"
	granica terenu ochrony pośredniej ujęcia wody podziemnej "Mistrzejowice"
	izofona hałasu drogowego Ldwn = 68 dB wg mapy akustycznej Krakowa z 2017 r.

25 0 50m
skala 1:1000



URZĄD MIASTA KRAKOWA
BIURO PLANOWANIA PRZESTRZENNEGO

Kraków



MIEJSCOWY PLAN ZAGOSPODAROWANIA PRZESTRZENNEGO „DLA WYBRANYCH OBSZARÓW PRZYRODNICZYCH MIASTA KRAKOWA” OBSZAR Nr 200

RYSUNEK PLANU - PROJEKT

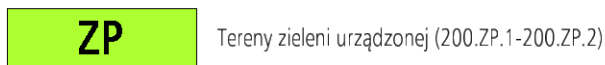
Edycja do uchwalenia

Załącznik Nr 1 do Uchwały NrRady Miasta Krakowa z dnia

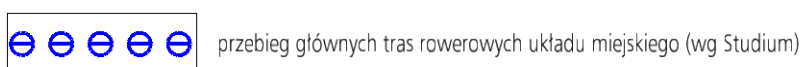
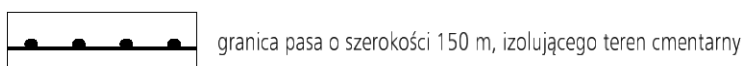
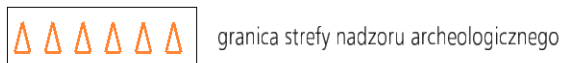
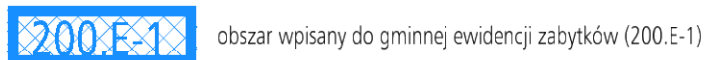
ELEMENTY USTALEŃ PLANU:



PRZEZNACZENIA TERENÓW:



ELEMENTY INFORMACYJNE NIE STANOWIĄCE USTALEŃ PLANU:



Kraków

URZĄD MIASTA KRAKOWA
BIURO PLANOWANIA PRZESTRZENNEGO



MIEJSCOWY PLAN ZAGOSPODAROWANIA PRZESTRZENNEGO „DLA WYBRANYCH OBSZARÓW PRZYRODNICZYCH MIASTA KRAKOWA” OBSZAR Nr 201

RYSUNEK PLANU - PROJEKT

Edycja do uchwalenia

Załącznik Nr 1 do Uchwały Nr Rady Miasta Krakowa z dnia

ELEMENTY USTALEŃ PLANU:

 granica obszaru objętego planem

 linie rozgraniczające

PRZEZNACZENIA TERENÓW:

 R Tereny rolnicze (201.R.1-201.R.4)

 ZP Teren zieleni urządzonej (201.ZP.1)

 ZD Tereny ogrodów działkowych (201.ZD.2-201.ZD.5)


 ZD Teren ogrodów działkowych (201.ZD.1)


 W Teren infrastruktury technicznej (201.W.1)

 KDZ Teren drogi publicznej klasy dojazdowej (201.KDZ.1)

ELEMENTY INFORMACYJNE NIE STANOWIĄCE USTALEŃ PLANU:

 101-57;6 stanowisko archeologiczne obszarowe ujęte w gminnej ewidencji stanowisk archeologicznych (AZP 101-57;6)

 granica strefy nadzoru archeologicznego

 001/15 obszar osuwiska wpisanego do Rejestru terenów zagrożonych ruchami masowymi oraz terenów, na których występują te ruchy (001/15)

 003/15 granice terenów zagrożonych ruchami masowymi ziemi wpisanych do Rejestru terenów zagrożonych ruchami masowymi ziemi oraz terenów, na których występuje te ruchy (001/15, 003/15)

 tereny o spadkach powyżej 12 %, predysponowane do wystąpienia ruchów masowych

Cały obszar nr 201 znajduje się w zasięgu udokumentowanego Głównego Zbiornika Wód Podziemnych 326 Zbiornik Częstochowa (E)

25 0 50m
skala 1:1000



URZĄD MIASTA KRAKOWA
BIURO PLANOWANIA PRZESTRZENNEGO

Kraków



MIEJSCOWY PLAN ZAGOSPODAROWANIA PRZESTRZENNEGO „DLA WYBRANYCH OBSZARÓW PRZYRODNICZYCH MIASTA KRAKOWA” OBSZAR Nr 202

RYSUNEK PLANU - PROJEKT

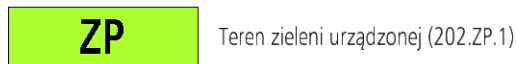
Edycja do uchwalenia

Załącznik Nr 1 do Uchwały NrRady Miasta Krakowa z dnia

ELEMENTY USTALEŃ PLANU:



PRZEZNACZENIA TERENÓW:



ELEMENTY INFORMACYJNE NIE STANOWIĄCE USTALEŃ PLANU:

Cały obszar nr 202 znajduje się w zasięgu udokumentowanego Głównego Zbiornika Wód Podziemnych 326 Zbiornik Częstochowa (E)



Kraków

URZĄD MIASTA KRAKOWA
BIURO PLANOWANIA PRZESTRZENNEGO



MIEJSCOWY PLAN ZAGOSPODAROWANIA PRZESTRZENNEGO „DLA WYBRANYCH OBSZARÓW PRZYRODNICZYCH MIASTA KRAKOWA” OBSZAR Nr 203

RYSUNEK PLANU - PROJEKT

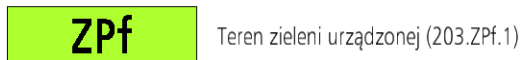
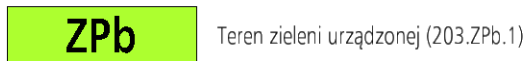
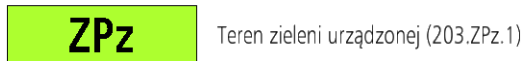
Edycja do uchwalenia

Załącznik Nr 1 do Uchwały NrRady Miasta Krakowa z dnia

ELEMENTY USTALEŃ PLANU:



PRZEZNACZENIA TERENÓW:



ELEMENTY INFORMACYJNE NIE STANOWIĄCE USTALEŃ PLANU:



Cały obszar nr 203 znajduje się w zasięgu udokumentowanego Głównego Zbiornika Wód Podziemnych 326 Zbiornik Częstochowa (E)



Kraków

URZĄD MIASTA KRAKOWA
BIURO PLANOWANIA PRZESTRZENNEGO



MIEJSCOWY PLAN ZAGOSPODAROWANIA PRZESTRZENNEGO „DLA WYBRANYCH OBSZARÓW PRZYRODNICZYCH MIASTA KRAKOWA” OBSZAR Nr 204

RYСУNEK PLANU - PROJEKT

Edycja do uchwalenia

Załącznik Nr 1 do Uchwały NrRady Miasta Krakowa z dnia

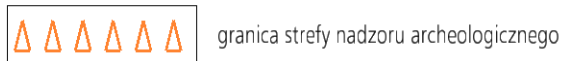
ELEMENTY USTALEŃ PLANU:



PRZEZNACZENIA TERENÓW:



ELEMENTY INFORMACYJNE NIE STANOWIĄCE USTALEŃ PLANU:



Kraków

URZĄD MIASTA KRAKOWA
BIURO PLANOWANIA PRZESTRZENNEGO



MIEJSCOWY PLAN ZAGOSPODAROWANIA PRZESTRZENNEGO „DLA WYBRANYCH OBSZARÓW PRZYRODNICZYCH MIASTA KRAKOWA” OBSZAR Nr 205

RYСУNEK PLANU - PROJEKT

Edycja do uchwalenia

Załącznik Nr 1 do Uchwały Nr Rady Miasta Krakowa z dnia

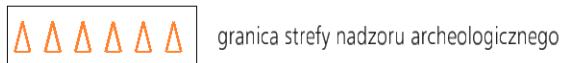
ELEMENTY USTALEŃ PLANU:



PRZEZNACZENIA TERENÓW:



ELEMENTY INFORMACYJNE NIE STANOWIĄCE USTALEŃ PLANU:



Cały obszar nr 205 znajduje się w zasięgu udokumentowanego Głównego Zbiornika Wód Podziemnych 326 Zbiornik Częstochowa (E)



skala 1:1000



URZĄD MIASTA KRAKOWA
BIURO PLANOWANIA PRZESTRZENNEGO

Kraków



MIEJSCOWY PLAN ZAGOSPODAROWANIA PRZESTRZENNEGO „DLA WYBRANYCH OBSZARÓW PRZYRODNICZYCH MIASTA KRAKOWA” OBSZAR Nr 206

RYSUNEK PLANU - PROJEKT

Edycja do uchwalenia

Załącznik Nr 1 do Uchwały Nr Rady Miasta Krakowa z dnia

ELEMENTY USTALEŃ PLANU:

 granica obszaru objętego planem

 linie rozgraniczające


PRZEZNACZENIA TERENÓW:


 Tereny rolnicze (206.R.1-206.R.2)


 Teren zieleni urządzonej (206.ZPb.1)

ELEMENTY INFORMACYJNE NIE STANOWIĄCE USTALEŃ PLANU:

 granica administracyjna miasta

 rowy i ciekі

 tereny o spadkach powyżej 12 %, predysponowane do wystąpienia ruchów masowych

 granica udokumentowanego Głównego Zbiornika Wód Podziemnych 326 Zbiornik Częstochowa (E)

25 0 50m
skala 1:1000



URZĄD MIASTA KRAKOWA
BIURO PLANOWANIA PRZESTRZENNEGO

Kraków



MIEJSCOWY PLAN ZAGOSPODAROWANIA PRZESTRZENNEGO „DLA WYBRANYCH OBSZARÓW PRZYRODNICZYCH MIASTA KRAKOWA” OBSZAR Nr 207

RYSUNEK PLANU - PROJEKT

Edycja do uchwalenia

Załącznik Nr 1 do Uchwały Nr Rady Miasta Krakowa z dnia

ELEMENTY USTALEŃ PLANU:

 granica obszaru objętego planem

 linie rozgraniczające

PRZEZNACZENIA TERENÓW:

 **ZD** Teren ogrodów działkowych (207.ZD.1)

 **KDZ** Teren drogi publicznej klasy zbiorczej (207.KDZ.1)

ELEMENTY INFORMACYJNE NIE STANOWIĄCE USTALEŃ PLANU:

Cały obszar nr 207 znajduje się w:

-strefie nadzoru archeologicznego

-zasięgu udokumentowanego Głównego Zbiornika Wód Podziemnych 326 Zbiornik Częstochowa (E)

25 0 50m
skala 1:1000



URZĄD MIASTA KRAKOWA
BIURO PLANOWANIA PRZESTRZENNEGO

Kraków



MIEJSCOWY PLAN ZAGOSPODAROWANIA PRZESTRZENNEGO „DLA WYBRANYCH OBSZARÓW PRZYRODNICZYCH MIASTA KRAKOWA” OBSZAR Nr 208

RYSUNEK PLANU - PROJEKT

Edycja do uchwalenia

Załącznik Nr 1 do Uchwały NrRady Miasta Krakowa z dnia

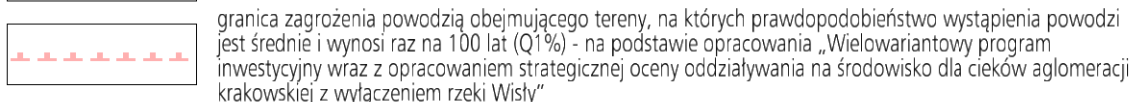

ELEMENTY USTALEŃ PLANU:




PRZEZNACZENIA TERENÓW:



ELEMENTY INFORMACYJNE NIE STANOWIĄCE USTALEŃ PLANU:



Cały obszar nr 208 znajduje się w zasięgu udokumentowanego Głównego Zbiornika Wód Podziemnych 326 Zbiornik Częstochowa (E)



skala 1:1000



URZĄD MIASTA KRAKOWA
BIURO PLANOWANIA PRZESTRZENNEGO

Kraków



MIEJSCOWY PLAN ZAGOSPODAROWANIA PRZESTRZENNEGO „DLA WYBRANYCH OBSZARÓW PRZYRODNICZYCH MIASTA KRAKOWA” OBSZAR Nr 209

RYSUNEK PLANU - PROJEKT

Edycja do uchwalenia

Załącznik Nr 1 do Uchwały Nr Rady Miasta Krakowa z dnia

ELEMENTY USTALEŃ PLANU:

 granica obszaru objętego planem

 linie rozgraniczające

PRZEZNACZENIA TERENÓW:

R Tereny rolnicze (209.R.1-209.R.2)

Rp Teren rolniczy (209.Rp.1)

ZPb Tereny zieleni urządzonej (209.ZPb.1-209.ZPb.3)


WS Tereny wód powierzchniowych śródlądowych (209.WS.1-209.WS.2)

KDS Teren drogi publicznej klasy ekspresowej (209.KDS.1)


ELEMENTY INFORMACYJNE NIE STANOWIĄCE USTALEŃ PLANU:


 stanowisko archeologiczne obszarowe ujęte w gminnej ewidencji stanowisk archeologicznych (AZP 102-57/46)

 granica strefy nadzoru archeologicznego

 rowy i ciek

 granica udokumentowanego Głównego Zbiornika Wód Podziemnych 326 Zbiornik Częstochowa (E)

 granica zagrożenia powodzią obejmującego tereny, na których prawdopodobieństwo wystąpienia powodzi wynosi raz na 100 lat (Q1%) - na podstawie opracowania „Wielowariantowy program inwestycyjny wraz z opracowaniem strategicznej oceny oddziaływania na środowisko dla cieków aglomeracji krakowskiej z wyłączeniem rzeki Wisły”

 przebieg głównych tras rowerowych układu miejskiego (wg Studium)

 izofona hałasu drogowego $L_{dwn} = 68$ dB wg mapy akustycznej Krakowa z 2017 r.

25 0 50m

skala 1:1000



URZĄD MIASTA KRAKOWA
BIURO PLANOWANIA PRZESTRZENNEGO

Kraków



MIJSCOWY PLAN ZAGOSPODAROWANIA PRZESTRZENNEGO „DLA WYBRANYCH OBSZARÓW PRZYRODNICZYCH MIASTA KRAKOWA” OBSZAR Nr 210

RYSUNEK PLANU - PROJEKT

Edycja do uchwalenia

Załącznik Nr 1 do Uchwały Nr Rady Miasta Krakowa z dnia

ELEMENTY USTALEŃ PLANU:

 granica obszaru objętego planem

 linie rozgraniczające

PRZEZNACZENIA TERENÓW:

 Teren rolniczy (210.R.1)

 Tereny zieleni urządzonej (210.ZPb.1-210.ZPb.5)

ELEMENTY INFORMACYJNE NIE STANOWIĄCE USTALEŃ PLANU:

 stanowiska archeologiczne obszarowe ujęte w gminnej ewidencji stanowisk archeologicznych (AZP 101-57;2)

 granica terenu zagrożonego ruchami masowymi ziemi wpisanego do Rejestru terenów zagrożonych ruchami masowymi ziemi oraz terenów, na których występują te ruchy (007/17)

 tereny o spadkach powyżej 12 %, predisponowane do wystąpienia ruchów masowych

Cały obszar nr 210 znajduje się w strefie nadzoru archeologicznego

25 0 50m
skala 1:1000



URZĄD MIASTA KRAKOWA
BIURO PLANOWANIA PRZESTRZENNEGO

Kraków



MIJSCOWY PLAN ZAGOSPODAROWANIA PRZESTRZENNEGO „DLA WYBRANYCH OBSZARÓW PRZYRODNICZYCH MIASTA KRAKOWA” OBSZAR Nr 211

RYSUNEK PLANU - PROJEKT

Edycja do uchwalenia


Załącznik Nr 1 do Uchwały Nr Rady Miasta Krakowa z dnia

ELEMENTY USTALEŃ PLANU:

 granica obszaru objętego planem

 linie rozgraniczające


PRZEZNACZENIA TERENÓW:

 **ZD** Teren ogrodów działkowych (211.ZD.1)


 **KDS** Tereny dróg publicznych klasy ekspresowej (211.KDS.1-211.KDS.2)

ELEMENTY INFORMACYJNE NIE STANOWIĄCE USTALEŃ PLANU:

 **101-57/1** stanowisko archeologiczne obszarowe ujęte w gminnej ewidencji stanowisk archeologicznych (AZP 101-57;1)

 granica udokumentowanego Głównego Zbiornika Wód Podziemnych 326 Zbiornik Częstochowa (E)

 **003/17** obszar osuwiska wpisanego do Rejestru terenów zagrożonych ruchami masowymi oraz terenów, na których występują te ruchy (003/17)

 **005/17** granica terenu zagrożonego ruchami masowymi ziemi wpisanego do Rejestru terenów zagrożonych ruchami masowymi ziemi oraz terenów, na których występują te ruchy (005/17)

 tereny o spadkach powyżej 12 %, predysponowane do wystąpienia ruchów masowych

Cały obszar nr 211 znajduje się w strefie nadzoru archeologicznego

25 0 50m
skala 1:1000



URZĄD MIASTA KRAKOWA
BIURO PLANOWANIA PRZESTRZENNEGO

Kraków



MIJSCOWY PLAN ZAGOSPODAROWANIA PRZESTRZENNEGO „DLA WYBRANYCH OBSZARÓW PRZYRODNICZYCH MIASTA KRAKOWA” OBSZAR Nr 212

RYSUNEK PLANU - PROJEKT

Edycja do uchwalenia

Załącznik Nr 1 do Uchwały Nr Rady Miasta Krakowa z dnia

ELEMENTY USTALEŃ PLANU:

 granica obszaru objętego planem


 linie rozgraniczające

PRZEZNACZENIA TERENÓW:

 Teren rolniczy (212.R.1)


 Teren drogi publicznej klasy ekspresowej (212.KDS.1)

ELEMENTY INFORMACYJNE NIE STANOWIĄCE USTALEŃ PLANU:

 obszar osuwiska wpisanego do Rejestru terenów zagrożonych ruchami masowymi ziemi oraz terenów, na których występują te ruchy (003/17)

 granica terenu zagrożonego ruchami masowymi ziemi wpisanego do Rejestru terenów zagrożonych ruchami masowymi ziemi oraz terenów, na których występują te ruchy (005/17)

 tereny o spadkach powyżej 12 %, predysponowane do wystąpienia ruchów masowych

 granica udokumentowanego Głównego Zbiornika Wód Podziemnych 326 Zbiornik Częstochowa (E)

Cały obszar nr 212 znajduje się w:
-strefie nadzoru archeologicznego

25 0 50m
skala 1:1000



URZĄD MIASTA KRAKOWA
BIURO PLANOWANIA PRZESTRZENNEGO

Kraków



MIEJSCOWY PLAN ZAGOSPODAROWANIA PRZESTRZENNEGO „DLA WYBRANYCH OBSZARÓW PRZYRODNICZYCH MIASTA KRAKOWA” OBSZAR Nr 213

RYСУNEK PLANU - PROJEKT

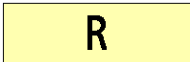
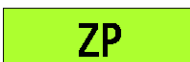




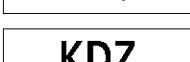
Edycja do uchwalenia

Załącznik Nr 1 do Uchwały Nr Rady Miasta Krakowa z dnia





ELEMENTY USTALEŃ PLANU:

	granica obszaru objętego planem
	linie rozgraniczające

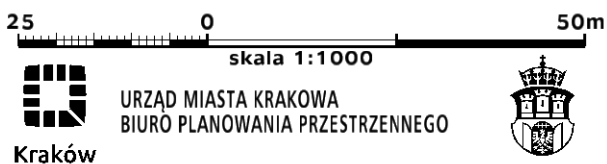
PRZEZNACZENIA TERENÓW:

	Teren rolniczy (213.R.1)
	Teren zieleni urządzonej (213.ZP.1)
	Tereny ogrodów działkowych (213.ZD.1-213.ZD.3)
	Teren zieleni izolacyjnej (213.ZI.1)
	Tereny wód powierzchniowych śródlądowych (213.WS.1-213.WS.2)
	Tereny dróg publicznych klasy ekspresowej (213.KDS.1-213.KDS.2)
	Tereny dróg publicznych klasy zbiorczej (213.KDZ.1-213.KDZ.2)

ELEMENTY INFORMACYJNE NIE STANOWIĄCE USTALEŃ PLANU:

	ciąg widokowy
	granica strefy nadzoru archeologicznego
	rowy i ciek
	granica zagrożenia powodzią obejmującego tereny, na których prawdopodobieństwo wystąpienia powodzi wynosi raz na 100 lat (Q1%) - na podstawie opracowania „Wielowariantowy program inwestycyjny wraz z opracowaniem strategicznej oceny oddziaływania na środowisko dla cieków aglomeracji krakowskiej z wyłączeniem rzeki Wisły”

Cały obszar nr 213 znajduje się w zasięgu udokumentowanego Głównego Zbiornika Wód Podziemnych 326 Zbiornik Częstochowa (E)



MIEJSCOWY PLAN ZAGOSPODAROWANIA PRZESTRZENNEGO „DLA WYBRANYCH OBSZARÓW PRZYRODNICZYCH MIASTA KRAKOWA” OBSZAR Nr 214

RYSUNEK PLANU - PROJEKT




Edycja do uchwalenia

Załącznik Nr 1 do Uchwały Nr Rady Miasta Krakowa z dnia




ELEMENTY USTALEŃ PLANU:

-  granica obszaru objętego planem
-  linie rozgraniczające

PRZEZNACZENIA TERENÓW:

-  Teren rolniczy (214.Rz.1)
-  Teren zieleni urządzonej (214.ZP.1)
-  Teren zieleni izolacyjnej (214.ZI.1)

ELEMENTY INFORMACYJNE NIE STANOWIĄCE USTALEŃ PLANU:

-  granica strefy nadzoru archeologicznego
-  rowy i ciekі
-  granica zagrożenia powodzią obejmującego tereny, na których prawdopodobieństwo wystąpienia powodzi wynosi raz na 100 lat (Q1%) - na podstawie opracowania „Wielowariantowy program inwestycyjny wraz z opracowaniem strategicznej oceny oddziaływania na środowisko dla cieków aglomeracji krakowskiej z wyłączeniem rzeki Wisły”

Cały obszar nr 214 znajduje się w zasięgu udokumentowanego Głównego Zbiornika Wód Podziemnych 326 Zbiornik Częstochowa (E)

25 0 50m
skala 1:1000



URZĄD MIASTA KRAKOWA
BIURO PLANOWANIA PRZESTRZENNEGO

Kraków



MIEJSCOWY PLAN ZAGOSPODAROWANIA PRZESTRZENNEGO „DLA WYBRANYCH OBSZARÓW PRZYRODNICZYCH MIASTA KRAKOWA” OBSZAR Nr 215

RYSUNEK PLANU - PROJEKT

Edycja do uchwalenia

Załącznik Nr 1 do Uchwały Nr Rady Miasta Krakowa z dnia


ELEMENTY USTALEŃ PLANU:

 granica obszaru objętego planem


 linie rozgraniczające

PRZEZNACZENIA TERENÓW:

 Teren zieleni izolacyjnej (215.ZI.1)

 Teren wód powierzchniowych śródlądowych (215.WS.1)

ELEMENTY INFORMACYJNE NIE STANOWIĄCE USTALEŃ PLANU:

 granica strefy nadzoru archeologicznego

Cały obszar nr 215 znajduje się w:

-zasięgu udokumentowanego Głównego Zbiornika Wód Podziemnych 326 Zbiornik Częstochowa (E)

-obszarze zagrożenia powodzią obejmującego tereny, na których prawdopodobieństwo wystąpienia powodzi wynosi raz na 100 lat (Q1%)-na podstawie opracowania "Wielowariantowy program inwestycyjny wraz z opracowaniem strategicznej oceny oddziaływania na środowisko dla cieków aglomeracji krakowskiej z wyłączeniem rzeki Wisły"

25 0 50m
skala 1:1000



URZĄD MIASTA KRAKOWA
BIURO PLANOWANIA PRZESTRZENNEGO

Kraków

