

**UCHWAŁA NR CVIII/2844/18  
RADY MIASTA KRAKOWA**

z dnia 29 sierpnia 2018 r.

**w sprawie zmiany uchwały Nr LV/1124/16 Rady Miasta Krakowa  
z dnia 26 października 2016 r. w sprawie przystąpienia do  
sporządzenia miejscowego planu zagospodarowania przestrzennego  
„Dla wybranych obszarów przyrodniczych miasta Krakowa”.**

Na podstawie art. 14 ust. 1 ustawy z dnia 27 marca 2003 r. o planowaniu i zagospodarowaniu przestrzennym (Dz. U. z 2017 r. poz. 1073 i 1566) Rada Miasta Krakowa uchwala, co następuje:

**§ 1.** W uchwale Nr LV/1124/16 Rady Miasta Krakowa z dnia 26 października 2016 r. w sprawie przystąpienia do sporządzenia miejscowego planu zagospodarowania przestrzennego „Dla wybranych obszarów przyrodniczych miasta Krakowa” wprowadza się następujące zmiany:

1) § 1 otrzymuje brzmienie:

*„§ 1. Postanawia się o przystąpieniu do sporządzenia miejscowego planu zagospodarowania przestrzennego „Dla wybranych obszarów przyrodniczych miasta Krakowa”. Miejscowy plan zagospodarowania przestrzennego będzie uchwalony w trzech etapach: A, B i C, a podział terenów przewidzianych do uchwalenia etapowo przedstawiono w załączniku graficznym stanowiącym integralną część niniejszej uchwały. W skład obszaru sporządzanego planu miejscowego w ramach etapu A wchodzi obszary oznaczone na załączniku graficznym do uchwały numerami: 4, 5, 6, 7, 8, 9, 10, 11, 12, 13, 17, 19, 21, 23, 24, 26, 27, 28, 29, 30, 31, 32, 33, 34, 35, 36, 37, 38, 39, 40, 41, 42, 43, 44, 45, 46, 47, 48, 49, 50, 51, 52, 53, 54, 56, 57, 58, 59, 60, 61, 62, 63, 64, 65, 66, 67, 68, 69, 70, 71, 72, 73, 74, 75, 76, 77, 78, 79, 80, 81, 82, 83, 84, 85, 86, 87, 88, 89, 90, 91, 92, 93, 94, 95, 96, 97, 98, 99, 100, 101, 102, 103, 104, 105, 106, 107, 108, 109, 110, 114, 115, 116, 117, 118, 119, 120, 121, 122, 123, 124, 125, 127, 128, 129, 130, 131, 132, 133, 137, 139, 140, 141, 142, 143, 144, 147, 148, 149, 150, 151, 152, 153, 158, 159, 160, 161, 162, 163, 164, 165, 166, 170, 171, 172, 173, 175, 185, 186, 187, 188, 189, 190, 191, 192, 193, 194, 195, 196, 197, 198, 199, 200, 201, 202, 203, 205, 207, 208, 210, 211, 212, 213, 214, 215, w skład obszaru sporządzanego planu miejscowego w ramach etapu B wchodzi obszary oznaczone na załączniku graficznym do uchwały numerami: 1, 2, 3, 14, 15, 16, 18, 20, 22, 25, 111, 112, 113, 126, 134, 135, 136, 138, 145, 146, 154, 155, 156, 157, 167, 168, 169, 174, 176, 177, 178, 179, 180, 181, 182, 183, 184, 204, 206, 209, w skład obszaru sporządzanego planu miejscowego w ramach etapu C wchodzi obszar oznaczony na załączniku graficznym do uchwały numerem: 55.”;*

2) dotychczasowy załącznik graficzny do uchwały zastępuje się załącznikiem do niniejszej uchwały.

**§ 2.** Na załączniku do niniejszej uchwały wyznaczono granice obszarów, obejmujących poszczególne etapy sporządzania planu miejscowego „Dla wybranych obszarów przyrodniczych miasta Krakowa”.

**§ 3.** Pozostałe zapisy uchwały pozostają bez zmian.

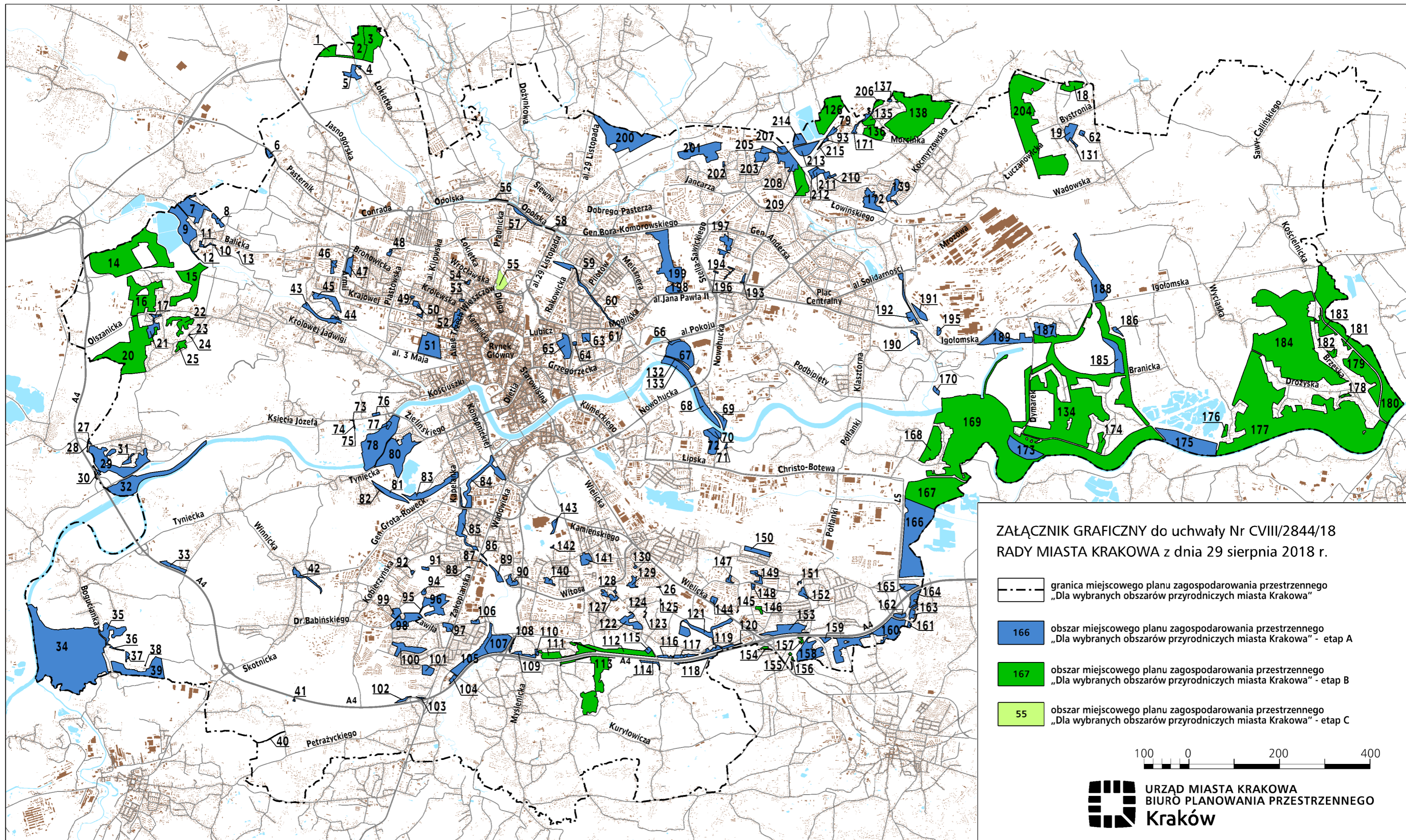
§ 4. Wykonanie uchwały powierza się Prezydentowi Miasta Krakowa.

§ 5. Uchwała wchodzi w życie z dniem podjęcia.





Przewodniczący Rady  
Miasta Krakowa

**Bogusław Kośmider**

GRANICE SPORZĄDZANEGO MIEJSCOWEGO PLANU ZAGOSPODAROWANIA PRZESTRZENNEGO „DLA WYBRANYCH OBSZARÓW PRZYRODNICZYCH MIASTA KRAKOWA”



ZAŁĄCZNIK GRAFICZNY do uchwały Nr CVIII/2844/18 RADY MIASTA KRAKOWA z dnia 29 sierpnia 2018 r.

-  granica miejscowego planu zagospodarowania przestrzennego „Dla wybranych obszarów przyrodniczych miasta Krakowa”
-  166 obszar miejscowego planu zagospodarowania przestrzennego „Dla wybranych obszarów przyrodniczych miasta Krakowa” - etap A
-  167 obszar miejscowego planu zagospodarowania przestrzennego „Dla wybranych obszarów przyrodniczych miasta Krakowa” - etap B
-  55 obszar miejscowego planu zagospodarowania przestrzennego „Dla wybranych obszarów przyrodniczych miasta Krakowa” - etap C



 URZĄD MIASTA KRAKOWA  
BIURO PLANOWANIA PRZESTRZENNEGO  
**Kraków**