











**MIEJSCOWY PLAN ZAGOSPODAROWANIA PRZESTRZENNEGO
„DLA WYBRANYCH OBSZARÓW PRZYRODNICZYCH
MIASTA KRAKOWA”- ETAP A
OBSZAR Nr 17**

RYSUNEK PLANU
Załącznik Nr 1 do Uchwały Nr CIX/2894/18 Rady Miasta Krakowa z dnia 12 września 2018 r.

ELEMENTY USTALEŃ PLANU:

-  granica obszaru objętego planem - etap A
-  linie rozgraniczające
- PRZEZNACZENIE TERENU:**
-  **Rz** Teren rolniczy (17.Rz.1)
-  **ZPb** Tereny zieleni urządzonej (17.ZPb.1-17.ZPb.3)
-  **KDD** Teren drogi publicznej klasy dojazdowej (17.KDD.1)

ELEMENTY INFORMACYJNE NIE STANOWIĄCE USTALEŃ PLANU:

-  17.E-1 kapliczka ujęta w gminnej ewidencji zabytków (17.E-1)
-  tereny o spadkach powyżej 12 %, predysponowane do wystąpienia ruchów masowych
-  izofona hałasu drogowego L_{dwn} = 68 dB wg mapy akustycznej Krakowa z 2017 r.
-  granica Bielańsko-Tynieckiego Parku Krajobrazowego
-  otulina Bielańsko-Tynieckiego Parku Krajobrazowego

Cały obszar nr 17 znajduje się w:
- strefie nadzoru archeologicznego
- Bielańsko-Tynieckim Parku Krajobrazowym

DYREKTOR BIURA
Bożena Kaczmarska-Michniak

