











**MIEJSKOWY PLAN ZAGOSPODAROWANIA PRZESTRZENNEGO
„DLA WYBRANYCH OBSZARÓW PRZYRODNICZYCH
MIASTA KRAKOWA” - ETAP A
OBSZAR Nr 19**

RYSUNEK PLANU
Załącznik Nr 1 do Uchwały Nr CIX/2894/18 Rady Miasta Krakowa z dnia 12 września 2018 r.



ELEMENTY USTALEŃ PLANU:

-  granica obszaru objętego planem - etap A
-  granica pomiędzy obszarami w ramach etapu A
-  linie rozgraniczające
-  nieprzekraczalne linie zabudowy
-  obowiązujące linie zabudowy

PRZEZNACZENIA TERENÓW:

-  **ZPp** Teren zieleni urządzonej (19.ZPp.1)
-  **WS** Teren wód powierzchniowych śródlądowych (19.WS.1)
-  **US** Teren sportu i rekreacji (19.US.1)
-  **KDD** Tereny dróg publicznych klasy dojazdowej (19.KDD.1-19.KDD.4)
-  **KDW** Teren drogi wewnętrznej (19.KDW.1)

ELEMENTY INFORMACYJNE NIE STANOWIĄCE USTALEŃ PLANU:

-  obiekty i obszary wpisane do rejestru zabytków (A-604)
-  granica zagrożenia powodzią obejmującego tereny, na których prawdopodobieństwo wystąpienia powodzi wynosi nie mniej niż 100 lat (Q1%) - na podstawie opracowania firmy MGF p. „Koncepcja odwodnienia i poprawy bezpieczeństwa powodziowego miasta Krakowa”

DYREKTOR BIURA
Bożena Kaczmarska-Michniak

skala 1:1000
URZĄD MIASTA KRAKOWA
BIURO PLANOWANIA PRZESTRZENNEGO
Kraków

