






**MIEJSKOWY PLAN ZAGOSPODAROWANIA PRZESTRZENNEGO
 „DLA WYBRANYCH OBSZARÓW PRZYRODNICZYCH
 MIASTA KRAKOWA”- ETAP A
 OBSZAR Nr 23**


RYСУNEK PLANU
 Załącznik Nr 1 do Uchwały Nr CIX/2894/18 Rady Miasta Krakowa z dnia 12 września 2018 r.

ELEMENTY USTALEŃ PLANU:
 granica obszaru objętego planem - etap A


 linie rozgraniczające

PRZEZNACZENIA TERENÓW:
 **ZPb** Teren zieleni urządzonej (23.ZPb.1)


ELEMENTY INFORMACYJNE NIE STANOWIĄCE USTALEŃ PLANU:
 granica strefy nadzoru archeologicznego

 tereny o spadkach powyżej 12%, predysponowane do wystąpienia ruchów masowych

Cały obszar nr 23 znajduje się w Białeńsko - Tynieckim Parku Krajobrazowym

DYREKTOR BIURA

 Bożena Kaczmarska-Michniak

25 0 50m
 skala 1:1000

 **URZĄD MIASTA KRAKOWA**
 BIURO PLANOWANIA PRZESTRZENNEGO
 Kraków

