








**MIEJSCOWY PLAN ZAGOSPODAROWANIA PRZESTRZENNEGO
„DLA WYBRANYCH OBSZARÓW PRZYRODNICZYCH
MIASTA KRAKOWA”- ETAP A
OBSZAR Nr 27**

RYSunEK PLANU
Załącznik Nr 1 do Uchwały Nr CIX/2894/18 Rady Miasta Krakowa z dnia 12 września 2018 r.

- ELEMENTY USTALEŃ PLANU:**
-  granica obszaru objętego planem - etap A
 -  linie rozgraniczające

- PRZEZNACZENIA TERENÓW:**
-  **ZI** Tereny zieleni izolacyjnej (27.ZI.1-27.ZI.2)
 -  **KDG** Teren drogi publicznej klasy głównej (27.KDG.1)
 -  **KDD** Teren drogi publicznej klasy dojazdowej (27.KDD.1)

- ELEMENTY INFORMACYJNE NIE STANOWIĄCE USTALEŃ PLANU:**
-  rowy i cieki

Cały obszar nr 27 znajduje się w:
-Bieląnsko-Tynieckim Parku Krajobrazowym
-powierzchni ograniczającej lotnisko Kraków-Balice
-strefie ochronnej ujęcia wód powierzchniowych z rzeki Sanki - teren ochrony bezpośredniej i pośredniej

DYREKTOR BIURA

Bożena Kaczmarska-Michniak