



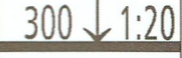



**MIEJSCOWY PLAN ZAGOSPODAROWANIA PRZESTRZENNEGO  
„DLA WYBRANYCH OBSZARÓW PRZYRODNICZYCH  
MIASTA KRAKOWA”- ETAP A  
OBSZAR Nr 28**

**RYSUNEK PLANU**  
Załącznik Nr 1 do Uchwały Nr CIX/2894/18 Rady Miasta Krakowa z dnia 12 września 2018 r.

- ELEMENTY USTALEŃ PLANU:**
-  granica obszaru objętego planem - etap A
  -  linie rozgraniczające
- PRZEZNACZENIA TERENÓW:**
-  **ZI** Teren zieleni izolacyjnej (28.ZI.1)
- ELEMENTY INFORMACYJNE NIE STANOWIĄCE USTALEŃ PLANU:**
-  rowy i ciekі
  -  powierzchnie ograniczające lotniska Kraków-Balice
  -  granica strefy uciążliwości (150m od krawędzi jezdni) wchodzącej w skład obszaru ponadnormatywnego oddziaływania autostrady A4 na środowisko - wg decyzji o ustaleniu lokalizacji autostrady A4

Cały obszar nr 28 znajduje się w:  
-obszarze narażonym na zalanie w przypadku zniszczenia lub uszkodzenia wału przeciwpowodziowego, przy wyznaczeniu którego przyjęto przepływ o prawdopodobieństwie wystąpienia powodzi wynoszącym raz na 100 lat (Q1%) - na podstawie map zagrożenia powodziowego -Bieleńsko-Tynieckim Parku Krajobrazowym

**DYREKTOR BIURA**  
*Bożena Kaczmarek-Michniuk*

