







**MIEJSKOWY PLAN ZAGOSPODAROWANIA PRZESTRZENNEGO
„DLA WYBRANYCH OBSZARÓW PRZYRODNICZYCH
MIASTA KRAKOWA”- ETAP A
OBSZAR Nr 31**

RYSunEK PLANU
Załącznik Nr 1 do Uchwały Nr CIX/2894/18 Rady Miasta Krakowa z dnia 12 września 2018 r.



ELEMENTY USTALEŃ PLANU:

-  granica obszaru objętego planem - etap A
-  linie rozgraniczające

PRZEZNACZENIA TERENÓW:

-  **ZN** Teren zieleni w parku krajobrazowym (31.ZN.1)
-  **ZP** Teren zieleni urządzonej (31.ZP.1)
-  **KDD** Teren drogi publicznej klasy dojazdowej (31.KDD.1)
-  **KDL** Teren drogi publicznej klasy lokalnej (31.KDL.1)

ELEMENTY INFORMACYJNE NIE STANOWIĄCE USTALEŃ PLANU:

-  tereny o spadkach powyżej 12 %, predysponowane do wystąpienia ruchów masowych
-  powierzchnie ograniczające lotniska Kraków-Balice

Cały obszar nr 31 znajduje się w:
- strefie nadzoru archeologicznego
- Bielańsko-Tynieckim Parku Krajobrazowym

DYREKTOR BIURA
Bożena Kaczmarska-Michniak

