








**MIEJSKOWY PLAN ZAGOSPODAROWANIA PRZESTRZENNEGO
„DLA WYBRANYCH OBSZARÓW PRZYRODNICZYCH
MIASTA KRAKOWA”- ETAP A
OBSZAR Nr 35**

RYSUNEK PLANU
Załącznik Nr 1 do Uchwały Nr CIX/2894/18 Rady Miasta Krakowa z dnia 12 września 2018 r.





ELEMENTY USTALEŃ PLANU:

-  granica obszaru objętego planem - etap A
-  linie rozgraniczające

PRZEZNACZENIA TERENÓW:

-  R Teren rolniczy (35.R.1)
-  Rz Tereny rolnicze (35.Rz.1-35.Rz.3)
-  ZN Teren zieleni w parku krajobrazowym (35.ZN.1)
-  ZL Teren lasu (35.ZL.1)
-  ZPb Teren zieleni urządzonej (35.ZPb.1)

ELEMENTY INFORMACYJNE NIE STANOWIĄCE USTALEŃ PLANU:

-  stanowisko archeologiczne punktowe ujęte w gminnej ewidencji stanowisk archeologicznych (AZP 103-55;41)
-  103-55;41
-  granica strefy nadzoru archeologicznego
-  tereny o spadkach powyżej 12 %, predysponowane do wystąpienia ruchów masowych

Cały obszar nr 35 znajduje się w Białafsko-Tynieckim Parku Krajobrazowym

DYREKTOR BIURA
Bożena Kłaczarska-Michniak