

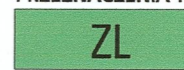
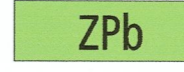







**MIEJSCOWY PLAN ZAGOSPODAROWANIA PRZESTRZENNEGO
„DLA WYBRANYCH OBSZARÓW PRZYRODNICZYCH
MIASTA KRAKOWA”- ETAP A
OBSZAR Nr 36**

RYSUNEK PLANU
Załącznik Nr 1 do Uchwały Nr CIX/2894/18 Rady Miasta Krakowa z dnia 12 września 2018 r.

- ELEMENTY USTALEŃ PLANU:**
-  granica obszaru objętego planem - etap A
 -  linie rozgraniczające

- PRZEZNACZENIA TERENÓW:**
-  **ZL** Teren lasu (36.ZL.1)
 -  **ZPb** Tereny zieleni urządzonej (36.ZPb.1-36.ZPb.2)
 -  **KDD** Teren drogi publicznej klasy dojazdowej (36.KDD.1)

- ELEMENTY INFORMACYJNE NIE STANOWIĄCE USTALEŃ PLANU:**
-  granica strefy nadzoru archeologicznego
 -  tereny o spadkach powyżej 12 %, predysponowane do wystąpienia ruchów masowych

C cały obszar nr 36 znajduje się w Bielańsko-Tynieckim Parku Krajobrazowym

DYREKTOR BIURA
Bożena Kaczmarska-Michniak

25 0 50m
skala 1:1000
URZĄD MIASTA KRAKOWA
BIURO PLANOWANIA PRZESTRZENNEGO
Kraków

