





**MIEJSCOWY PLAN ZAGOSPODAROWANIA PRZESTRZENNEGO
„DLA WYBRANYCH OBSZARÓW PRZYRODNICZYCH
MIASTA KRAKOWA”- ETAP A
OBSZAR Nr 37**





RYСУNEK PLANU

Załącznik Nr 1 do Uchwały Nr CIX/2894/18 Rady Miasta Krakowa z dnia 12 września 2018 r.




ELEMENTY USTALEŃ PLANU:

-  granica obszaru objętego planem - etap A
-  linie rozgraniczające

PRZEZNACZENIA TERENÓW:

-  **Rz** Tereny rolnicze (37.Rz.1-37.Rz.2)
-  **ZL** Teren lasu (37.ZL.1)
-  **ZPb** Tereny zieleni urządzonej (37.ZPb.1-37.ZPb.2)
-  **KDD** Teren drogi publicznej klasy dojazdowej (37.KDD.1)

ELEMENTY INFORMACYJNE NIE STANOWIĄCE USTALEŃ PLANU:

-  stanowisko archeologiczne obszarowe ujęte w gminnej ewidencji stanowisk archeologicznych (AZP 104-55:92)
-  granica strefy nadzoru archeologicznego
-  tereny o spadkach powyżej 12 %, predysponowane do wystąpienia ruchów masowych

Cały obszar nr 37 znajduje się w Bielańsko-Tynieckim Parku Krajobrazowym

DYREKTOR BIURA

Bożena Kaczmarek-Michniak

25 0 50m

skala 1:1000



Kraków

URZĄD MIASTA KRAKOWA
BIURO PLANOWANIA PRZESTRZENNEGO

