










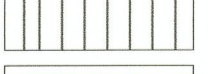




**MIEJSCOWY PLAN ZAGOSPODAROWANIA PRZESTRZENNEGO  
„DLA WYBRANYCH OBSZARÓW PRZYRODNICZYCH  
MIASTA KRAKOWA”- ETAP A  
OBSZAR Nr 42**

**RYСУNEK PLANU**  
Załącznik Nr 1 do Uchwały Nr CIX/2894/18 Rady Miasta Krakowa z dnia 12 września 2018 r.

**ELEMENTY USTALEŃ PLANU:**  
 granica obszaru objętego planem - etap A  
 linie rozgraniczające

- PRZEZNACZENIA TERENÓW:**
-  **ZP** Tereny zieleni urządzonej (42.ZP.1-42.ZP.5)
  -  **ZPb** Tereny zieleni urządzonej (42.ZPb.1-42.ZPb.2)
  -  **WS** Tereny wód powierzchniowych śródlądowych (42.WS.1-42.WS.2)
  -  **KDZ** Teren drogi publicznej klasy zbiorczej (42.KDZ.1)
  -  **KDL** Teren drogi publicznej klasy lokalnej (42.KDL.1)
  -  **KDW** Tereny dróg wewnętrznych (42.KDW.1-42.KDW.2)

- ELEMENTY INFORMACYJNE NIE STANOWIĄCE USTALEŃ PLANU:**
-  kapliczka ujęta w gminnej ewidencji zabytków (42.E-1)
  -  obszar ujęty w gminnej ewidencji zabytków (42.E-2)
  -  układ dróg Twierdzy Kraków
  -  granica zagrożenia powodzią obejmującego tereny, na których prawdopodobieństwo wystąpienia powodzi wynosi raz na 100 lat (Q1%) - na podstawie opracowania firmy MGGP pn. „Konsepca odwodnienia i poprawy bezpieczeństwa powodziowego miasta Krakowa”
  -  tereny o spadkach powyżej 12 %, predysponowane do wystąpienia ruchów masowych
  -  przebieg głównych tras rowerowych układu miejskiego (wg Studium)