












**MIEJSKOWY PLAN ZAGOSPODAROWANIA PRZESTRZENNEGO
„DLA WYBRANYCH OBSZARÓW PRZYRODNICZYCH
MIASTA KRAKOWA”- ETAP A
OBSZAR Nr 45**

RYSUNEK PLANU
Załącznik Nr 1 do Uchwały Nr CIX/2894/18 Rady Miasta Krakowa z dnia 12 września 2018 r.

- ELEMENTY USTALEŃ PLANU:**
-  granica obszaru objętego planem - etap A
 -  linie rozgraniczające

- PRZEZNACZENIA TERENÓW:**
-  **Rz** Tereny rolnicze (45.Rz.1-45.Rz.2)
 -  **ZPb** Tereny zieleni urządzonej (45.ZPb.1 - 45.ZPb.2)
 -  **ZI** Tereny zieleni izolacyjnej (45.ZI.1-45.ZI.3)
 -  **KDL** Teren drogi publicznej klasy lokalnej (45.KDL.1)
 -  **KDD** Teren drogi publicznej klasy dojazdowej (45.KDD.1)
 -  **KDX** Teren ciągu pieszo-rowerowego (45.KDX.1)

- ELEMENTY INFORMACYJNE NIE STANOWIĄCE USTALEŃ PLANU:**
-  granica strefy nadzoru archeologicznego
 -  rowy i ciekły
 -  granica obszaru narażonego na zalanie w przypadku zniszczenia lub uszkodzenia wału przeciwpowodziowego, przy wyznaczeniu którego przyjęto przepływ o prawdopodobieństwie wystąpienia powodzi wynoszącym raz na 100 lat (Q1%) - na podstawie map zagrożenia powodziowego
 -  370 ↓ 1:20 powierzchnie ograniczające lotniska Kraków-Balice

Cały obszar nr 45 zawiera się w:
- zasięgu udokumentowanego Głównego Zbiornika Wód Podziemnych 450 - Dolina rzeki Wisła (Kraków)
- otulinie Bielańsko-Tynieckiego Parku Krajobrazowego