




**MIEJSKOWY PLAN ZAGOSPODAROWANIA PRZESTRZENNEGO  
 „DLA WYBRANYCH OBSZARÓW PRZYRODNICZYCH  
 MIASTA KRAKOWA”- ETAP A  
 OBSZAR Nr 49**

**RYСУNEK PLANU**  
 Załącznik Nr 1 do Uchwały Nr CIX/2894/18 Rady Miasta Krakowa z dnia 12 września 2018 r.

**ELEMENTY USTALEŃ PLANU:**

-  granica obszaru objętego planem - etap A
-  linie rozgraniczające

**PRZEZNACZENIA TERENÓW:**

-  Teren zieleni urządzonej (49.ZP.1)

**ELEMENTY INFORMACYJNE NIE STANOWIĄCE USTALEŃ PLANU:**

- Cały obszar nr 49 znajduje się w:
- strefie nadzoru archeologicznego
  - zasięgu udokumentowanego Głównego Zbiornika Wód Podziemnych 450 - Dolina rzeki Wisła (Kraków)
  - obszarze możliwej lokalizacji linii metra (wg Studium)

**DYREKTOR BIURA**  
*Bożena Kaczmarska-Michniak*