


**MIEJSKOWY PLAN ZAGOSPODAROWANIA PRZESTRZENNEGO
„DLA WYBRANYCH OBSZARÓW PRZYRODNICZYCH
MIASTA KRAKOWA”- ETAP A
OBSZAR Nr 51**

RYSUNEK PLANU
Załącznik Nr 1 do Uchwały Nr CIX/2894/18 Rady Miasta Krakowa z dnia 12 września 2018 r.

ELEMENTY USTALEŃ PLANU:


 granica obszaru objętego planem - etap A


 linie rozgraniczające


PRZEZNACZENIA TERENÓW:

 **ZP** Teren zieleni urządzonej (51.ZP.1)

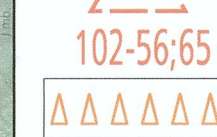
ELEMENTY INFORMACYJNE NIE STANOWIĄCE USTALEŃ PLANU:

 powiązania widokowe pomiędzy kopcami krakowskimi

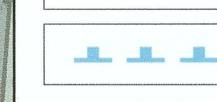
 obszar wpisany do rejestru zabytków (A-579)


 pomniki wpisane do rejestru zabytków (A-579)


 stanowisko archeologiczne punktowe ujęte w gminnej ewidencji stanowisk archeologicznych (AZP 102-56;65)

 granica strefy nadzoru archeologicznego

 granica udokumentowanego Głównego Zbiornika Wód Podziemnych 450 - Dolina rzeki Wisła (Kraków)

 granica obszaru narażonego na zalanie w przypadku zniszczenia lub uszkodzenia wału przeciwpowodziowego, przy wyznaczaniu którego przyjęto przepływ o prawdopodobieństwie wystąpienia powodzi wynoszącym raz na 100 lat (Q1%) - na podstawie map zagrożenie powodziowego

 pomniki przyrody

 izofona hałasu drogowego Ldwn = 68 dB wg mapy akustycznej Krakowa z 2017 r.

Cały obszar nr 51 znajduje się w otulinie Bielańsko-Tynieckiego Parku Krajobrazowego


DYREKTOR BIURA
Bożena Kaczmarska-Michniak

25 0 50m
skala 1:1000
 URZĄD MIASTA KRAKOWA
BIURO PLANOWANIA PRZESTRZENNEGO
Kraków

