










**MIEJSCOWY PLAN ZAGOSPODAROWANIA PRZESTRZENNEGO
„DLA WYBRANYCH OBSZARÓW PRZYRODNICZYCH
MIASTA KRAKOWA”- ETAP A
OBSZAR Nr 56**

RYСУNEK PLANU
Załącznik Nr 1 do Uchwały Nr CIX/2894/18 Rady Miasta Krakowa z dnia 12 września 2018 r.

- ELEMENTY USTALEŃ PLANU:**
-  granica obszaru objętego planem - etap A
 -  linie rozgraniczające

- PRZEZNACZENIA TERENÓW:**
-  **ZI** Tereny zieleni izolacyjnej (56.ZI.1-56.ZI.4)
 -  **WS** Tereny wód powierzchniowych śródlądowych (56.WS.1-56.WS.2)
 -  **KDL** Teren drogi publicznej klasy lokalnej (56.KDL.1)
 -  **KDD** Teren dróg publicznych klasy dojazdowej (56.KDD.1)

- ELEMENTY INFORMACYJNE NIE STANOWIĄCE USTALEŃ PLANU:**
-  granica zagrożenia powodzią obejmującego tereny, na których prawdopodobieństwo wystąpienia powodzi jest średnie i wynosi raz na 100 lat (Q1%) - na podstawie opracowania „Wieloletni program inwestycyjny wraz z opracowaniem strategicznej oceny oddziaływania na środowisko dla cieków aglomeracji krakowskiej z wyłączeniem rzeki Wisły”
 -  przebieg głównych tras rowerowych układu miejskiego (wg Studium)
 -  rowy i ciek

Cały obszar nr 56 znajduje się w:
- strefie nadzoru archeologicznego
- obszarze udokumentowanego Głównego Zbiornika Wód Podziemnych 450 - Dolina rzeki Wisła (Kraków)

DYREKTOR BIURA
Bożena Kaczmarska-Michniak