





**MIEJSKOWY PLAN ZAGOSPODAROWANIA PRZESTRZENNEGO
„DLA WYBRANYCH OBSZARÓW PRZYRODNICZYCH
MIASTA KRAKOWA”- ETAP A
OBSZAR Nr 64**




RYSUNEK PLANU

Załącznik Nr 1 do Uchwały Nr CIX/2894/18 Rady Miasta Krakowa z dnia 12 września 2018 r.



ELEMENTY USTALEŃ PLANU:

-  granica obszaru objętego planem - etap A
-  linie rozgraniczające

PRZEZNACZENIA TERENÓW:

-  ZP Teren zieleni urządzonej (64.ZP.1)
-  KDZT Teren drogi publicznej klasy zbiorczej z tramwajem (64.KDZT.1)
-  KDD Teren drogi publicznej klasy dojazdowej (64.KDD.1)

ELEMENTY INFORMACYJNE NIE STANOWIĄCE USTALEŃ PLANU:

-  izofona hałasu drogowego $L_{dwn} = 68$ dB wg mapy akustycznej Krakowa z 2017 r.
-  przebieg głównych tras rowerowych układu miejskiego (wg Studium)

Cały obszar nr 64 znajduje się w strefie nadzoru archeologicznego

DYREKTOR BIURA
Bożena Kaczmarska-Michniak

25 0 50m

skala 1:1000



Kraków

URZĄD MIASTA KRAKOWA
BIURO PLANOWANIA PRZESTRZENNEGO

