











**MIEJSKOWY PLAN ZAGOSPODAROWANIA PRZESTRZENNEGO
„DLA WYBRANYCH OBSZARÓW PRZYRODNICZYCH
MIASTA KRAKOWA”- ETAP A
OBSZAR Nr 82**

RYSUNEK PLANU
Załącznik Nr 1 do Uchwały Nr CIX/2894/18 Rady Miasta Krakowa z dnia 12 września 2018 r.

- ELEMENTY USTALEŃ PLANU:**
-  granica obszaru objętego planem - etap A
 -  granica pomiędzy obszarami w ramach etapu A
 -  linie rozgraniczające

- PRZEZNACZENIA TERENÓW:**
-  **ZPz** Tereny zieleni urządzonej (82.ZPz.1-82.ZPz.2)
 -  **ZPb** Teren zieleni urządzonej (82.ZPb.1)
 -  **ZI** Teren zieleni izolacyjnej (82.ZI.1)

- ELEMENTY INFORMACYJNE NIE STANOWIĄCE USTALEŃ PLANU:**
-  rowy i ciekі
 -  granica obszaru narażonego na zalanie w przypadku zniszczenia lub uszkodzenia wału przeciwpowodziowego, przy wyznaczeniu którego przyjęto przepływ o prawdopodobieństwie wystąpienia powodzi wynoszącym raz na 100 lat (Q1%) - na podstawie map zagrożenia powodziowego

Cały obszar nr 82 znajduje się w otulinie Bielańsko-Tynieckiego Parku Krajobrazowego