




**MIEJSYOWY PLAN ZAGOSPODAROWANIA PRZESTRZENNEGO
„DLA WYBRANYCH OBSZARÓW PRZYRODNICZYCH
MIASTA KRAKOWA”- ETAP A
OBSZAR Nr 90**





RYСУNEK PLANU

Załącznik Nr 1 do Uchwały Nr CIX/2894/18 Rady Miasta Krakowa z dnia 12 września 2018 r.




ELEMENTY USTALEŃ PLANU:

-  granica obszaru objętego planem - etap A
-  linie rozgraniczające
-  nieprzekraczalne linie zabudowy

PRZEZNACZENIA TERENÓW:

-  **ZL** Teren lasów (90.ZL.1)
-  **ZPb** Tereny zieleni urządzonej (90.ZPb.1-90.ZPb.2)
-  **ZPp** Teren zieleni urządzonej (90.ZPp.1)
-  **KDL** Teren drogi publicznej klasy lokalnej (90.KDL.1)

ELEMENTY INFORMACYJNE NIE STANOWIĄCE USTALEŃ PLANU:


-  **A-619** obiekty i obszar wpisany do rejestru zabytków (A-619)
-  **90.E-1** kapliczka ujęta w gminnej ewidencji zabytków (90.E-1)
-  tereny o spadkach powyżej 12 %, predysponowane do wystąpienia ruchów masowych

Cały obszar nr 90 znajduje się w strefie nadzoru archeologicznego


DYREKTOR BIURA
Bożena Kaczmarek-Michniak

25 0 50m

skala 1:1000

 **URZĄD MIASTA KRAKOWA**
BIURO PLANOWANIA PRZESTRZENNEGO
Kraków

