



**MIEJSKOWY PLAN ZAGOSPODAROWANIA PRZESTRZENNEGO  
 „DLA WYBRANYCH OBSZARÓW PRZYRODNICZYCH  
 MIASTA KRAKOWA”- ETAP A  
 OBSZAR Nr 91**

**RYSUNEK PLANU**  
 Załącznik Nr 1 do Uchwały Nr CIX/2894/18 Rady Miasta Krakowa z dnia 12 września 2018 r.



**ELEMENTY USTALEŃ PLANU:**

-  granica obszaru objętego planem - etap A
-  linie rozgraniczające

**PRZEZNACZENIA TERENÓW:**

-  **ZP** Teren zieleni urządzonej (91.ZP.1)

**ELEMENTY INFORMACYJNE NIE STANOWIĄCE USTALEŃ PLANU:**

-  granica strefy nadzoru archeologicznego
-  obszar możliwej lokalizacji linii metra (wg Studium)

DYREKTOR BIURA  
*Bożena Czarnowska-Michniak*

