







**MIEJSKOWY PLAN ZAGOSPODAROWANIA PRZESTRZENNEGO
„DLA WYBRANYCH OBSZARÓW PRZYRODNICZYCH
MIASTA KRAKOWA”- ETAP A
OBSZAR Nr 92**


RYSUNEK PLANU
Załącznik Nr 1 do Uchwały Nr CIX/2894/18 Rady Miasta Krakowa z dnia 12 września 2018 r.

ELEMENTY USTALEŃ PLANU:
 granica obszaru objętego planem - etap A
 linie rozgraniczające


PRZEZNACZENIA TERENÓW:
 ZPz Teren zieleni urządzonej (92.ZPz.1)
 ZI Teren zieleni izolacyjnej (92.ZI.1)

ELEMENTY INFORMACYJNE NIE STANOWIĄCE USTALEŃ PLANU:
 granica strefy nadzoru archeologicznego

Cały obszar nr 92 znajduje się w obszarze możliwej lokalizacji linii metra (wg Studium)

DYREKTOR BIURA

Bożena Kaczmarek-Michniak

25 0 50m
skala 1:1000

 **URZĄD MIASTA KRAKOWA
BIURO PLANOWANIA PRZESTRZENNEGO**
Kraków

