





**MIEJSKOWY PLAN ZAGOSPODAROWANIA PRZESTRZENNEGO
„DLA WYBRANYCH OBSZARÓW PRZYRODNICZYCH
MIASTA KRAKOWA”- ETAP A
OBSZAR Nr 94**

RYSUNEK PLANU

Załącznik Nr 1 do Uchwały Nr CIX/2894/18 Rady Miasta Krakowa z dnia 12 września 2018 r.

ELEMENTY USTALEŃ PLANU:

 granica obszaru objętego planem - etap A

 linie rozgraniczające


PRZEZNACZENIA TERENÓW:

 **ZPb** Teren zieleni urządzonej (94.ZPb.1)

ELEMENTY INFORMACYJNE NIE STANOWIĄCE USTALEŃ PLANU:

 granica strefy nadzoru archeologicznego

 **103-56;56** stanowisko archeologiczne obszarowe ujęte w gminnej ewidencji stanowisk archeologicznych (AZP 103-56;56)

DYREKTOR BIURA

Rotena Kwieziarska-Michniak

25 0 50m
skala 1:1000