





**MIEJSKOWY PLAN ZAGOSPODAROWANIA PRZESTRZENNEGO
„DLA WYBRANYCH OBSZARÓW PRZYRODNICZYCH
MIASTA KRAKOWA” - ETAP A
OBSZAR Nr 98**

RYSunEK PLANU
Załącznik Nr 1 do Uchwały Nr CIX/2894/18 Rady Miasta Krakowa z dnia 12 września 2018 r.






ELEMENTY USTALEŃ PLANU:

-  granica obszaru objętego planem - etap A
-  linie rozgraniczające

PRZEZNACZENIA TERENÓW:

-  **ZL** Teren lasu (98.ZL.1)
-  **KDZ** Tereny dróg publicznych klasy zbiorczej (98.KDZ.1-98.KDZ.2)

ELEMENTY INFORMACYJNE NIE STANOWIĄCE USTALEŃ PLANU:

-  rowy i ciekі
-  obszar możliwej lokalizacji linii metra (wg Studium)
-  granica możliwej lokalizacji przystanku metra (wg Studium)
-  granica pasa o szerokości 50 m, izolującego teren cmentarny
-  granica pasa o szerokości 150 m, izolującego teren cmentarny

DYREKTOR BIURA
Bożena Kaczmarska-Michniak