










**MIEJSCOWY PLAN ZAGOSPODAROWANIA PRZESTRZENNEGO
„DLA WYBRANYCH OBSZARÓW PRZYRODNICZYCH
MIASTA KRAKOWA”- ETAP A
OBSZAR Nr 100**

RYSunEK PLANU
Załącznik Nr 1 do Uchwały Nr CIX/2894/18 Rady Miasta Krakowa z dnia 12 września 2018 r.

- ELEMENTY USTALEŃ PLANU:**
-  granica obszaru objętego planem - etap A
 -  linie rozgraniczające

- PRZEZNACZENIA TERENÓW:**
-  **ZP** Tereny zieleni urządzonej (100.ZP.1-100.ZP.2)
 -  **US** Teren sportu i rekreacji (100.US.1)
 -  **KDL** Teren drogi publicznej klasy lokalnej (100.KDL.1)
 -  **KDD** Tereny dróg publicznych klasy dojazdowej (100.KDD.1-100.KDD.2)
 -  **KDW** Teren drogi wewnętrznej (100.KDW.1)

DYREKTOR BIURA
Dożena Kaczmarska-Michniak