








**MIEJSCOWY PLAN ZAGOSPODAROWANIA PRZESTRZENNEGO  
„DLA WYBRANYCH OBSZARÓW PRZYRODNICZYCH  
MIASTA KRAKOWA”- ETAP A  
OBSZAR Nr 101**

**RYСУNEK PLANU**  
Załącznik Nr 1 do Uchwały Nr CIX/2894/18 Rady Miasta Krakowa z dnia 12 września 2018 r.


**ELEMENTY USTALEŃ PLANU:**

-  granica obszaru objętego planem - etap A
-  linie rozgraniczające
-  nieprzekraczalne linie zabudowy
-  obowiązujące linie zabudowy

**PRZEZNACZENIA TERENÓW:**

-  **ZPb** Teren zieleni urządzonej (101.ZPb.1)
-  **ZPf** Teren zieleni urządzonej (101.ZPf.1)
-  **KDL** Teren drogi publicznej klasy lokalnej (101.KDL.1)

**ELEMENTY INFORMACYJNE NIE STANOWIĄCE USTALEŃ PLANU:**

-  **A-836** obiekty i obszary wpisane do rejestru zabytków (A-836)

**DYREKTOR BIURA**  
*Bożena Kaczmarek-Michniak*

25 0 50m

skala 1:1000

**URZĄD MIASTA KRAKOWA**  
**BIURO PLANOWANIA PRZESTRZENNEGO**  
Kraków

