









**MIEJSCOWY PLAN ZAGOSPODAROWANIA PRZESTRZENNEGO
„DLA WYBRANYCH OBSZARÓW PRZYRODNICZYCH
MIASTA KRAKOWA”- ETAP A
OBSZAR Nr 106**

RYSUNEK PLANU
Załącznik Nr 1 do Uchwały Nr CIX/2894/18 Rady Miasta Krakowa z dnia 12 września 2018 r.

- ELEMENTY USTALEŃ PLANU:**
-  granica obszaru objętego planem - etap A
 -  linie rozgraniczające
- PRZEZNACZENIA TERENÓW:**
-  **ZL** Teren lasu (106.ZL.1)
 -  **ZPz** Teren zieleni urządzonej (106.ZPz.1)
 -  **ZPb** Teren zieleni urządzonej (106.ZPb.1)
 -  **KDZ** Tereny dróg publicznych klasy zbiorczej (106.KDZ.1)
- ELEMENTY INFORMACYJNE NIE STANOWIĄCE USTALEŃ PLANU:**
-  pomniki przyrody
 -  izofona hałasu drogowego Ldwn = 68 dB wg mapy akustycznej Krakowa z 2017 r.

DYREKTOR BIURA

Bożena Kaczmarek-Michniak