







**MIEJSCOWY PLAN ZAGOSPODAROWANIA PRZESTRZENNEGO  
„DLA WYBRANYCH OBSZARÓW PRZYRODNICZYCH  
MIASTA KRAKOWA”- ETAP A  
OBSZAR Nr 116**

**RYSUNEK PLANU**  
Załącznik Nr 1 do Uchwały Nr CIX/2894/18 Rady Miasta Krakowa z dnia 12 września 2018 r.

**ELEMENTY USTALEŃ PLANU:**

-  granica obszaru objętego planem - etap A
-  linie rozgraniczające

**PRZEZNACZENIA TERENÓW:**

-  **ZPb** Tereny zieleni urządzonej (116.ZPb.1-116.ZPb.3)
-  **ZI** Tereny zieleni izolacyjnej (116.ZI.1-116.ZI.2)
-  **KDA** Teren drogi publicznej klasy autostrady (116.KDA.1)
-  **KDZ** Tereny dróg publicznych klasy zbiorczej (116.KDZ.1-116.KDZ.2)

**ELEMENTY INFORMACYJNE NIE STANOWIĄCE USTALEŃ PLANU:**

-  **△△△△△** granica strefy nadzoru archeologicznego

Cały obszar nr 116 znajduje się w zasięgu udokumentowanego Głównego Zbiornika Wód Podziemnych 451 Subzbiornik Bogucice

