






**MIEJSCOWY PLAN ZAGOSPODAROWANIA PRZESTRZENNEGO  
„DLA WYBRANYCH OBSZARÓW PRZYRODNICZYCH  
MIASTA KRAKOWA”- ETAP A  
OBSZAR Nr 118**

**RYСУNEK PLANU**  
Załącznik Nr 1 do Uchwały Nr CIX/2894/18 Rady Miasta Krakowa z dnia 12 września 2018 r.





**ELEMENTY USTALEŃ PLANU:**

-  granica obszaru objętego planem - etap A
-  linie rozgraniczające

**PRZEZNACZENIA TERENÓW:**

-  **ZI** Teren zieleni izolacyjnej (118.ZI.1)
-  **KDA** Tereny dróg publicznych klasy autostrady (118.KDA.1-118.KDA.3)
-  **KDD** Tereny dróg publicznych klasy dojazdowej (118.KDD.1)

**ELEMENTY INFORMACYJNE NIE STANOWIĄCE USTALEŃ PLANU:**

-  granica administracyjna miasta
-  granice strefy nadzoru archeologicznego
-  tereny o spadkach powyżej 12 %, predysponowane do wystąpienia ruchów masowych
-  granica strefy zagrożenia (50m od krawędzi jezdni) wchodzącej w skład obszaru ponadnormatywnego oddziaływania autostrady A4 na środowisko - wg decyzji o ustaleniu lokalizacji autostrady A4

Cały obszar nr 118 znajduje się w zasięgu udokumentowanego Głównego Zbiornika Wód Podziemnych 451 Subzbiornik Bogucice

