






**MIEJSCOWY PLAN ZAGOSPODAROWANIA PRZESTRZENNEGO
„DLA WYBRANYCH OBSZARÓW PRZYRODNICZYCH
MIASTA KRAKOWA”- ETAP A
OBSZAR Nr 127**


RYSUNEK PLANU
Załącznik Nr 1 do Uchwały Nr CIX/2894/18 Rady Miasta Krakowa z dnia 12 września 2018 r.

- ELEMENTY USTALEŃ PLANU:**
-  granica obszaru objętego planem - etap A
 -  linie rozgraniczające

- PRZEZNACZENIA TERENÓW:**
-  **ZP** Teren zieleni urządzonej (127.ZP.1)
 -  **ZPz** Tereny zieleni urządzonej (127.ZPz.1-127.ZPz.2)
 -  **ZPb** Teren zieleni urządzonej (127.ZPb.1)

Bożena Kaczmarek-Michniak
DYREKTOR BIURA

25 0 50m
skala 1:1000

 **URZĄD MIASTA KRAKOWA**
BIURO PLANOWANIA PRZESTRZENNEGO

