




**MIJSCOWY PLAN ZAGOSPODAROWANIA PRZESTRZENNEGO
„DLA WYBRANYCH OBSZARÓW PRZYRODNICZYCH
MIASTA KRAKOWA”- ETAP A
OBSZAR Nr 131**

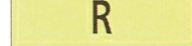


RYSUNEK PLANU

Załącznik Nr 1 do Uchwały Nr CIX/2894/18 Rady Miasta Krakowa z dnia 12 września 2018 r.

ELEMENTY USTALEŃ PLANU:

-  granica obszaru objętego planem - etap A
-  granica pomiędzy obszarami w ramach etapu A
-  linie rozgraniczające

PRZEZNACZENIA TERENÓW:

-  Tereny rolnicze (131.R.1-131.R.2)
-  Teren wód powierzchniowych śródlądowych (131.WS.1)
-  Teren drogi publicznej klasy dojazdowej (131.KDD.1)

DYREKTOR BIURA
Bożena Kaczmarska-Michniak