









**MIEJSOWY PLAN ZAGOSPODAROWANIA PRZESTRZENNEGO  
„DLA WYBRANYCH OBSZARÓW PRZYRODNICZYCH  
MIASTA KRAKOWA”- ETAP A  
OBSZAR Nr 141**

**RYSUNEK PLANU**  
Załącznik Nr 1 do Uchwały Nr CIX/2894/18 Rady Miasta Krakowa z dnia 12 września 2018 r.




**ELEMENTY USTALEŃ PLANU:**

-  granica obszaru objętego planem - etap A
-  linie rozgraniczające
-  nieprzekraczalne linie zabudowy

**PRZEZNACZENIA TERENÓW:**

-  **ZP** Tereny zieleni urządzonej (141.ZP.1-141.ZP.2)
-  **ZPb** Tereny zieleni urządzonej (141.ZPb.1-141.ZPb.2)
-  **WS** Teren wód powierzchniowych śródlądowych (141.WS.1)
-  **KDD** Teren drogi publicznej klasy dojazdowej (141.KDD.1)
-  **KU** Teren obsługi urządzeń komunikacji (141.KU.1)

**ELEMENTY INFORMACYJNE NIE STANOWIĄCE USTALEŃ PLANU:**

-  **A-1344/M** obszar i obiekt wpisany do rejestru zabytków (A-1344/M)
-  **141.E-1, 141.E-2, 141.E-3** obszar i obiekty ujęte w gminnej ewidencji zabytków (141.E-1, 141.E-2, 141.E-3)
-  pomniki przyrody

**DYREKTOR BIURA**  
*Bożena Kaczmarska-Michniak*