



143.ZPb.1


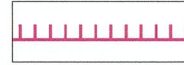
**MIEJSOWY PLAN ZAGOSPODAROWANIA PRZESTRZENNEGO  
„DLA WYBRANYCH OBSZARÓW PRZYRODNICZYCH  
MIASTA KRAKOWA”- ETAP A  
OBSZAR Nr 143**

**RYСУNEK PLANU**  
Załącznik Nr 1 do Uchwały Nr CIX/2894/18 Rady Miasta Krakowa z dnia 12 września 2018 r.

**ELEMENTY USTALEŃ PLANU:**

-  granica obszaru objętego planem - etap A
-  linie rozgraniczające

**PRZEZNACZENIA TERENÓW:**

-  **ZPb** Teren zieleni urządzonej (143.ZPb.1)
-  izofona hałasu drogowego L<sub>dwn</sub> = 68 dB wg mapy akustycznej Krakowa z 2017 r.

DYREKTOR BIURA  
*Bożena Kaczmarska-Michniak*



skala 1:1000  
URZĄD MIASTA KRAKOWA  
BIURO PLANOWANIA PRZESTRZENNEGO

