





**MIEJSCOWY PLAN ZAGOSPODAROWANIA PRZESTRZENNEGO
„DLA WYBRANYCH OBSZARÓW PRZYRODNICZYCH
MIASTA KRAKOWA”- ETAP A
OBSZAR Nr 147**



RYSunEK PLANU

Załącznik Nr 1 do Uchwały Nr CIX/2894/18 Rady Miasta Krakowa z dnia 12 września 2018 r.


ELEMENTY USTALEŃ PLANU:

-  granica obszaru objętego planem - etap A
-  linie rozgraniczające

PRZEZNACZENIA TERENÓW:

-  Teren zieleni urządzonej (147.ZPz.1)
-  Teren zieleni izolacyjnej (147.ZI.1)

ELEMENTY INFORMACYJNE NIE STANOWIĄCE USTALEŃ PLANU:

-  przebieg głównych tras rowerowych układu miejskiego (wg Studium)

Cały obszar nr 147 znajduje się w zasięgu udokumentowanego Głównego Zbiornika Wód Podziemnych 451 Subzbiornik Bogucice

DYREKTOR BIURA

Bożena Kuczmarska-Michniak

25 0 50m
skala 1:1000



URZĄD MIASTA KRAKOWA
BIURO PLANOWANIA PRZESTRZENNEGO
Kraków

