






**MIEJSKOWY PLAN ZAGOSPODAROWANIA PRZESTRZENNEGO
„DLA WYBRANYCH OBSZARÓW PRZYRODNICZYCH
MIASTA KRAKOWA”- ETAP A
OBSZAR Nr 149**

RYSUNEK PLANU
Załącznik Nr 1 do Uchwały Nr CIX/2894/18 Rady Miasta Krakowa z dnia 12 września 2018 r.

ELEMENTY USTALEŃ PLANU:
 granica obszaru objętego planem - etap A
 linie rozgraniczające

PRZEZNACZENIA TERENÓW:
 **ZP** Teren zieleni urządzonej (149.ZP.1)
 **ZPz** Tereny zieleni urządzonej (149.ZPz.1-149.ZPz.2)

ELEMENTY INFORMACYJNE NIE STANOWIĄCE USTALEŃ PLANU:
 przebieg głównych tras rowerowych układu miejskiego (wg Studium)

Cały obszar nr 149 znajduje się w:
 - zasięgu udokumentowanego Głównego Zbiornika Wód Podziemnych 451 Subzbiornik Bogucice
 - strefie nadzoru archeologicznego

DYREKTOR BIURA

 Bożena Kaczmarska-Michniak

25 0 50m
 skala 1:1000