




**MIEJSCOWY PLAN ZAGOSPODAROWANIA PRZESTRZENNEGO  
„DLA WYBRANYCH OBSZARÓW PRZYRODNICZYCH  
MIASTA KRAKOWA”- ETAP A  
OBSZAR Nr 150**

**RYСУNEK PLANU**  
Załącznik Nr 1 do Uchwały Nr CIX/2894/18 Rady Miasta Krakowa z dnia 12 września 2018 r.



**ELEMENTY USTALEŃ PLANU:**

-  granica obszaru objętego planem - etap A
-  linie rozgraniczające

**PRZEZNACZENIA TERENÓW:**

-  **ZD** Teren ogrodów działkowych (150.ZD.1)

**ELEMENTY INFORMACYJNE NIE STANOWIĄCE USTALEŃ PLANU:**

-  rowy i cieki
-  granica zagrożenia powodzią obejmującego tereny, na których prawdopodobieństwo wystąpienia powodzi wynosi raz na 100 lat (Q1%) - na podstawie opracowania firmy MGGP pn. „Koncepcja odwodnienia i poprawy bezpieczeństwa powodziowego miasta Krakowa”

Cały obszar nr 150 znajduje się w zasięgu udokumentowanego Głównego Zbiornika Wód Podziemnych 451 Subzbiornik Bogucice

**DYREKTOR BIURA**  
*Bożena Kaczmarska-Michnialek*