





MIĘSCOWY PLAN ZAGOSPODAROWANIA PRZESTRZENNEGO „DLA WYBRANYCH OBSZARÓW PRZYRODNICZYCH MIASTA KRAKOWA”- ETAP A OBSZAR Nr 151



RYSUNEK PLANU

Załącznik Nr 1 do Uchwały Nr CIX/2894/18 Rady Miasta Krakowa z dnia 12 września 2018 r.

ELEMENTY USTALEŃ PLANU:

-  granica obszaru objętego planem - etap A
-  linie rozgraniczające


PRZEZNACZENIA TERENÓW:

-  **Rz** Teren rolniczy (151.Rz.1)
-  **ZPb** Teren zieleni urządzonej (151.ZPb.1)

ELEMENTY INFORMACYJNE NIE STANOWIĄCE USTALEŃ PLANU:

-  granica zagrożenia powodzią obejmującego tereny, na których prawdopodobieństwo wystąpienia powodzi wynosi raz na 100 lat (Q1%) - na podstawie opracowania firmy AdEko s.c. pn. „Program zwiększenia zabezpieczenia powodziowego w dolinie rzeki Serafy m. Kraków, gm. Kraków, pow. miasto Kraków, m. Brzegi, Kokotów, Wieliczka, gm. Wieliczka, pow. wielicki”

Cały obszar nr 151 znajduje się w:
 - zasięgu udokumentowanego Głównego Zbiornika Wód Podziemnych 451 Subzbiornik Bogucice
 - strefie nadzoru archeologicznego

DYREKTOR BIURA

 Bożena Kaczmarska-Michniak

25 0 50m

skala 1:1000



URZĄD MIASTA KRAKOWA
 BIURO PLANOWANIA PRZESTRZENNEGO



Kraków