











**MIĘSCOWY PLAN ZAGOSPODAROWANIA PRZESTRZENNEGO
„DLA WYBRANYCH OBSZARÓW PRZYRODNICZYCH
MIASTA KRAKOWA”- ETAP A
OBSZAR Nr 158**

RYSunEK PLANU
Załącznik Nr 1 do Uchwały Nr CIX/2894/18 Rady Miasta Krakowa z dnia 12 września 2018 r.













ELEMENTY USTALEN PLANU:

-  granica obszaru objętego planem - etap A
-  linie rozgraniczające

PRZEZNACZENIA TERENÓW:

<ul style="list-style-type: none">  R Tereny rolnicze (158.R.1-158.R.4)  Rz Tereny rolnicze (158.Rz.1-158.Rz.2)  ZL Teren lasu (158.ZL.1)  ZP Teren zieleni urządzonej (158.ZP.1) 	<ul style="list-style-type: none">  ZPb Teren zieleni urządzonej (158.ZPb.1)  KDA Teren drogi publicznej klasy autostrady (158.KDA.1)  KDD Teren drogi publicznej klasy dojazdowej (158.KDD.1-158.KDD.2)  KDX Teren ciągu pieszo-rowerowego (158.KDX.1)
---	---

ELEMENTY INFORMACYJNE NIE STANOWIĄCE USTALEN PLANU:

-  granica administracyjna miasta
-  punkt widokowy
-  **A-1495/M** obiekty wpisane do rejestru zabytków (A-1495/M)
-  **158-E-1** pomnik ujęty w gminnej ewidencji zabytków (158.E-1)
-  **103-57-29** stanowisko archeologiczne obszarowe, ujęte w gminnej ewidencji stanowisk archeologicznych (AZP 103-57-29)
-  Miejsce Pamięci Narodowej (wg Studium)
-  **011/12** obszary osuwisk wpisanych do Rejestru terenów zagrożonych ruchami masowymi oraz terenów, na których występują te ruchy (011/12, 013/12)
-  **005/12** granica terenu zagrożonego ruchami masowymi ziemi wpisane do Rejestru terenów zagrożonych ruchami masowymi ziemi oraz terenów, na których występują te ruchy (005/12)
-  tereny o spadkach powyżej 12 %, predysponowane do wystąpienia ruchów masowych
-  granica strefy zagrożenia (50 m od krawędzi jezdni) wchodzącej w skład obszaru ponadnormatywnego oddziaływania autostrady A4 na środowisko - wg decyzji o ustaleniu lokalizacji autostrady A4
-  granica strefy uciążliwości (150 m od krawędzi jezdni) wchodzącej w skład obszaru ponadnormatywnego oddziaływania autostrady A4 na środowisko - wg decyzji o ustaleniu lokalizacji autostrady A4
-  przebieg głównych tras rowerowych układu miejskiego (wg Studium)

Cały obszar nr 158 znajduje się w:
-zasięgu udokumentowanego Głównego Zbiornika Wód Podziemnych 451 Subzbiornik Bogucice
-strefie nadzoru archeologicznego

PROJEKTOR
Bożena Kaczmarska-Michniuk

25 0 50m
skala 1:1000

URZĄD MIASTA KRAKOWA
BIURO PLANOWANIA PRZESTRZENNEGO

