







**MIEJSKOWY PLAN ZAGOSPODAROWANIA PRZESTRZENNEGO  
„DLA WYBRANYCH OBSZARÓW PRZYRODNICZYCH  
MIASTA KRAKOWA”- ETAP A  
OBSZAR Nr 163**

**RYSunEK PLANU**  
Załącznik Nr 1 do Uchwały Nr CIX/2894/18 Rady Miasta Krakowa z dnia 12 września 2018 r.

**ELEMENTY USTALEŃ PLANU:**

-  granica obszaru objętego planem - etap A
-  linie rozgraniczające

**PRZEZNACZENIA TERENÓW:**

-  **Rz** Tereny rolnicze (163.Rz.1-163.Rz.2)
-  **Zi** Teren zieleni izolacyjnej (163.Zi.1)
-  **KDZ** Teren drogi publicznej klasy zbiorczej (163.KDZ.1)
-  **KDL** Teren drogi publicznej klasy lokalnej (163.KDL.1)

**ELEMENTY INFORMACYJNE NIE STANOWIĄCE USTALEŃ PLANU:**

-  granica administracyjna miasta
-  103-57;20 stanowisko archeologiczne obszarowe ujęte w gminnej ewidencji stanowisk archeologicznych (AZP 103-57;20)

Cały obszar nr 163 znajduje się w:  
- zasięgu udokumentowanego Głównego Zbiornika Wód Podziemnych 451 Subzbiornik Bogucice  
- strefie nadzoru archeologicznego

**DYREKTOR BIURA**  
*Bożena Kaczmarska-Michniak*

