



**MIEJSCOWY PLAN ZAGOSPODAROWANIA PRZESTRZENNEGO  
„DLA WYBRANYCH OBSZARÓW PRZYRODNICZYCH  
MIASTA KRAKOWA”- ETAP A  
OBSZAR Nr 172**




**RYSunEK PLANU**

Załącznik Nr 1 do Uchwały Nr CIX/2894/18 Rady Miasta Krakowa z dnia 12 września 2018 r.




**ELEMENTY USTALEŃ PLANU:**

-  granica obszaru objętego planem - etap A
-  linie rozgraniczające

**PRZEZNACZENIA TERENÓW:**

-  **ZP** Tereny zieleni urządzonej (172.ZP.1-172.ZP.3)
-  **ZD** Teren ogrodów działkowych (172.ZD.1)
-  **ZI** Teren zieleni izolacyjnej (172.ZI.1)

**ELEMENTY INFORMACYJNE NIE STANOWIĄCE USTALEŃ PLANU:**

-  008/17 obszary osuwisk wpisanych do Rejestru terenów zagrożonych ruchami masowymi oraz terenów, na których występują te ruchy (008/17, 009/17)
-  009/17 granica terenu zagrożonego ruchami masowymi ziemii wpisano do Rejestru terenów zagrożonych ruchami masowymi ziemii oraz terenów, na których występują te ruchy (009/17)
-  tereny o spadkach powyżej 12 %, predysponowane do wystąpienia ruchów masowych

Cały obszar nr 172 znajduje się w strefie nadzoru archeologicznego

*Bożena Kaczmarska-Michniak*  
DIREKTOR BIURA

25 0 50m  
skala 1:1000  
URZĄD MIASTA KRAKOWA  
BIURO PLANOWANIA PRZESTRZENNEGO  
Kraków

