

















**MIEJSKOWY PLAN ZAGOSPODAROWANIA PRZESTRZENNEGO
„DLA WYBRANYCH OBSZARÓW PRZYRODNICZYCH
MIASTA KRAKÓWA” - ETAP A
OBSZAR Nr 189**

RYSUNEK PLANU
Załącznik Nr 1 do Uchwały Nr CIX/2894/18 Rady Miasta Krakowa z dnia 12 września 2018 r.

ELEMENTY USTALEN PLANU:

-  granica obszaru objętego planem - etap A
-  linie rozgraniczające
- PRZEMIANCZENIA TERENÓW:**
-  **Rz** Tereny rolnicze (189.Rz.1-189.Rz.4)
-  **ZW** Tereny zielone na obwałowaniach (189.ZW.1-189.ZW.2)
-  **WS** Tereny wód powierzchniowych śródlądowych (189.WS.1-189.WS.2)
-  **US** Teren sportu i rekreacji (189.US.1)
-  **K** Teren infrastruktury technicznej - kanalizacja (189.K.1)

ELEMENTY INFORMACYJNE NIE STANOWIĄCE USTALEN PLANU:

-  stanowisko archeologiczne punktowe ujęte w gminnej ewidencji stanowisk archeologicznych (AZP 102-58.24)
-  **102-58.24** stanowiska archeologiczne obszarowe ujęte w gminnej ewidencji stanowisk archeologicznych (AZP 102-58.8, AZP 102-58.9, AZP 102-58.27)
-  **102-58.27** stanowiska archeologiczne obszarowe ujęte w gminnej ewidencji stanowisk archeologicznych (AZP 102-58.8, AZP 102-58.9, AZP 102-58.27)
-  **007/18** granica strefy nadzoru archeologicznego
-  granica obszaru narażonego na zalanie w przypadku zniszczenia lub uszkodzenia wału przeciwpowodziowego, przy wyznaczeniu skutecznego przepływu o prawidłowoobrotowej wystąpienia powodzi wynoszącym raz na 100 lat (Q1%) - na podstawie map zagrożenia powodziowego
-  **007/18** granica terenów zagrożonych ruchami masowymi ziemi wpływającymi do Rejestru terenów zagrożonych ruchami masowymi ziemi oraz terenów, na których występują te ruchy (007/18, 008/18, 009/18)
-  **007/18** tereny o spadkach powyżej 12 %, predysponowane do wystąpienia ruchów masowych
-  przebieg głównych tras rowerowych układu miejskiego (wg Studium)
-  **007/18** przebieg łącznikowych tras rowerowych układu miejskiego (wg Studium)

DYPLOMATYKA
Batona Kaczmarska-Michniał

skala 1:1 000

URZĄD MIASTA KRAKÓWA
BIURO PLANOWANIA PRZESTRZENNEGO
Kraków

