







**MIEJSKOWY PLAN ZAGOSPODAROWANIA PRZESTRZENNEGO
„DLA WYBRANYCH OBSZARÓW PRZYRODNICZYCH
MIASTA KRAKOWA”- ETAP A
OBSZAR Nr 197**

RYSUNEK PLANU
Załącznik Nr 1 do Uchwały Nr CIX/2894/18 Rady Miasta Krakowa z dnia 12 września 2018 r.






ELEMENTY USTALEŃ PLANU:

-  granica obszaru objętego planem - etap A
-  linie rozgraniczające

PRZEZNACZENIA TERENÓW:

-  **ZP** Tereny zieleni urządzonej (197.ZP.1-197.ZP.2)
-  **ZPb** Tereny zieleni urządzonej (197.ZPb.1-197.ZPb.2)
-  **W** Tereny infrastruktury technicznej - wodociągi (197.W.1-197.W.2)
-  **KDD** Tereny dróg publicznych klasy dojazdowej (197.KDD.1-197.KDD.2)

ELEMENTY INFORMACYJNE NIE STANOWIĄCE USTALEŃ PLANU:

-  granica udokumentowanego Głównego Zbiornika Wód Podziemnych 450 - Dolina rzeki Wisła (Kraków)
-  studnie ujęcia wody podziemnej Mistrzejowice
-  granica terenu ochrony bezpośredniej ujęcia wody podziemnej "Mistrzejowice"
-  granica terenu ochrony pośredniej ujęcia wody podziemnej "Mistrzejowice"
-  obszar możliwej lokalizacji linii metra (wg Studium)