










**MIEJSCOWY PLAN ZAGOSPODAROWANIA PRZESTRZENNEGO
„DLA WYBRANYCH OBSZARÓW PRZYRODNICZYCH
MIASTA KRAKOWA”- ETAP A
OBSZAR Nr 203**

RYSUNEK PLANU
Załącznik Nr 1 do Uchwały Nr CIX/2894/18 Rady Miasta Krakowa z dnia 12 września 2018 r.

- ELEMENTY USTALEŃ PLANU:**
-  granica obszaru objętego planem - etap A - etap A
 -  granica pomiędzy obszarami w ramach etapu A
 -  linie rozgraniczające

- PRZEZNACZENIA TERENÓW:**
-  **ZPz** Teren zieleni urządzonej (203.ZPz.1)
 -  **ZPb** Teren zieleni urządzonej (203.ZPb.1)
 -  **ZPf** Teren zieleni urządzonej (203.ZPf.1)
 -  **KDD** Teren drogi publicznej klasy dojazdowej (203.KDD.1)
 -  **KDW** Tereny dróg wewnętrznych (203.KDW.1-203.KDW.2)

- ELEMENTY INFORMACYJNE NIE STANOWIĄCE USTALEŃ PLANU:**
-  obiekt wpisany do rejestru zabytków (A-90/M)

Cały obszar nr 203 znajduje się w zasięgu udokumentowanego Głównego Zbiornika Wód Podziemnych 326 Zbiornik Częstochowa (E)

DYREKTOR BIURA
Bożena Koczmarska-Michniak

