





**MIEJSKOWY PLAN ZAGOSPODAROWANIA PRZESTRZENNEGO
„DLA WYBRANYCH OBSZARÓW PRZYRODNICZYCH
MIASTA KRAKOWA”- ETAP A
OBSZAR Nr 207**


RYSUNEK PLANU
Załącznik Nr 1 do Uchwały Nr CIX/2894/18 Rady Miasta Krakowa z dnia 12 września 2018 r.

- ELEMENTY USTALEŃ PLANU:**
-  granica obszaru objętego planem - etap A
 -  linie rozgraniczające

- PRZEZNACZENIA TERENÓW:**
-  **ZD** Teren ogrodów działkowych (207.ZD.1)
 -  **KDZ** Teren drogi publicznej klasy zbiorczej (207.KDZ.1)

ELEMENTY INFORMACYJNE NIE STANOWIĄCE USTALEŃ PLANU:

Cały obszar nr 207 znajduje się w:
 -strefie nadzoru archeologicznego
 -zasięgu udokumentowanego Głównego Zbiornika Wód Podziemnych 326 Zbiornik Częstochowa (E)

DYREKTOR BIURA

 Bożena Kuczmarska-Michniak